



Autostrada Asti-Cuneo

TRONCO II A21 (ASTI EST) - A6 (MARENE)
LOTTO 6 RODDI-DIGA ENEL




STRALCIO a
TRA IL LOTTO II.7 E LA PK. 5+000

PROGETTO DEFINITIVO

PIANO PARTICELLARE DI ESPROPRIO

ELENCO DITTE INTERESSATE

Comune di Cherasco (CN)

IMPRESA 	PROGETTISTA 	INTEGRATORE ATTIVITA' SPECIALISTICHE Dott. Ing. Salvatore Sguazzo Albo degli Ingegneri provincia di Salerno n. 5031 	COMMITTENTE Autostrada Asti-Cuneo S.p.A. Direzione e Coordinamento: S.A.L.T. p.A. (Gruppo ASTM) Via XX Settembre, 98/E 00187 Roma
--	--	--	---

REV.	DATA	DESCRIZIONE	REDATTO	CONTR.	APPROV.	RIESAME	DATA	SCALA
A	06-2021	EMISSIONE	Ing. Cassani	Ing. Di Prete	Ing. Sguazzo	Ing. Sguazzo	MAGGIO 2023	1:2.000
B	05-2023	Revisione per ottemperanza DEC-VIA n. 194/23 e voto CSLP n. 52/2022	Geom. Benna	Ing. Martuscelli	Ing. Sguazzo	Ing. Sguazzo	N. Progr.	
							01.05.07	

CODIFICA	PROGETTO	LIV	DOCUMENTO	REV	WBS
	P017	D	ESP ED 001	B	A33126A000
					CUP
					G31B20001080005

RESPONSABILE DEL PROCEDIMENTO	VISTO DELLA COMMITTENTE
-------------------------------	-------------------------

- ELENCO DITTE INTERESSATE -

NUMERO PRATICA 1

PROGETTO **AUTOSTRADA ASTI CUNEO**
TRATTO **TRONCO II A21 (ASTI EST) - A6 (MARENE)**
LOTTO **LOTTO 6 RODDI-DIGA ENEL - STRALCIO a**

COMUNE **CHERASCO (CN)**
DITTA CATASTALE* **MOTTURONE S.R.L. SOCIETA' AGRICOLA con sede in CUNEO C.F. 03850950043 (proprietà 1/1)**
ALTRI PRESUNTI
PROPRIETARI O EREDI**

Terreni

NP	Foglio	Mappale	Qualità catastale	Classe	Red. Dom.	Red. Agr.	Sup. cat.	Sup. occ. ***	Titolo di occupazione
1	87	100	SEMIN ARBOR	3	4,75	4,33	799	215	Sede autostrada e sue dipendenze
1	87	101	SEMIN ARBOR	3	68,43	62,48	11522	5608	Sede autostrada e sue dipendenze
1	87	107	BOSCO ALTO	1	11,75	1,96	3792	3792	Sede autostrada e sue dipendenze
1	87	109	SEMINATIVO	3	13,22	12,07	2226	1759	Sede autostrada e sue dipendenze
1	87	116	SEMIN ARBOR	3	8,78	8,02	1479	415	Sede autostrada e sue dipendenze
1	87	117	BOSCO CEDUO	3	0,06	0,03	134	134	Sede autostrada e sue dipendenze
1	87	119	BOSCO ALTO	2	5,96	0,95	4616	543	Sede autostrada e sue dipendenze
1	87	121	PASCOLO ARB	2	3,43	1,51	2656	128	Sede autostrada e sue dipendenze
1	87	122	PASCOLO ARB	2	847,00	308,00	6511	209	Sede autostrada e sue dipendenze
1	87	123	SEMINATIVO	3	71,39	65,18	12020	15	Sede autostrada e sue dipendenze
1	87	124	BOSCO MISTO	U	3,37	0,29	1866	1043	Sede autostrada e sue dipendenze
1	87	218	SEMINATIVO	3	19,95	18,22	3359	2006	Sede autostrada e sue dipendenze
1	87	236	PRATO	1	3,29	2,85	580	139	Sede autostrada e sue dipendenze
1	87	238	SEMIN ARBOR	3	3.280,00	1.001,00	1445	226	Sede autostrada e sue dipendenze
1	87	263	SEMIN ARBOR	3	6,93	6,33	1167	693	Sede autostrada e sue dipendenze
1	87	30	BOSCO MISTO	U	26,22	2,25	14503	11267	Sede autostrada e sue dipendenze
1	87	324	PRATO	1	72,26	62,40	12719	5663	Sede autostrada e sue dipendenze

* Come risultante dalle visure presso l'Agenzia delle Entrate eseguite a Maggio 2023

** Limitatamente alla quota di proprietà indicata e determinata dalle indagini presso l'Agenzia delle Entrate di Torino Territorio Servizio Pubblicità Immobiliare

*** Superficie di occupazione rapportata alla superficie censuaria

1	87	327	SEMINATIVO	4	2,33	2,33	502	256	Sede autostrada e sue dipendenze
1	87	332	SEMINATIVO	3	51,84	47,33	8728	6360	Sede autostrada e sue dipendenze
1	87	34	SEMINATIVO	3	122,76	112,09	20670	4156	Sede autostrada e sue dipendenze
1	87	362	INCOLT STER		0,00	0,00	2085	449	Sede autostrada e sue dipendenze
1	87	364	BOSCO ALTO	2	1,34	0,21	1039	1039	Sede autostrada e sue dipendenze
1	87	371	SEMIN ARBOR	3	0,89	0,81	150	150	Sede autostrada e sue dipendenze
1	87	99	PRATO	1	8,35	7,21	1470	539	Sede autostrada e sue dipendenze
1	87	100	SEMIN ARBOR	3	4,75	4,33	799	39	Occupazione temporanea
1	87	101	SEMIN ARBOR	3	68,43	62,48	11522	162	Occupazione temporanea
1	87	236	PRATO	1	3,29	2,85	580	23	Occupazione temporanea
1	87	238	SEMIN ARBOR	3	3.280,00	1.001,00	1445	74	Occupazione temporanea
1	87	324	PRATO	1	72,26	62,40	12719	77	Occupazione temporanea
1	87	327	SEMINATIVO	4	2,33	2,33	502	56	Occupazione temporanea
1	87	34	SEMINATIVO	3	122,76	112,09	20670	2782	Occupazione temporanea
1	87	99	PRATO	1	8,35	7,21	1470	62	Occupazione temporanea

Totale di Pratica

Totale superficie per occupazioni definitive	mq	46804
Totale superficie per asservimenti	mq	0
Totale superficie per occupazioni temporanee	mq	3275

* Come risultante dalle visure presso l'Agenzia delle Entrate eseguite a Maggio 2023

** Limitatamente alla quota di proprietà indicata e determinata dalle indagini presso l'Agenzia delle Entrate di Torino Territorio Servizio Pubblicità Immobiliare

*** Superficie di occupazione rapportata alla superficie censuaria

- ELENCO DITTE INTERESSATE -

NUMERO PRATICA 2

PROGETTO AUTOSTRADA ASTI CUNEO
TRATTO TRONCO II A21 (ASTI EST) - A6 (MARENE)
LOTTO LOTTO 6 RODDI-DIGA ENEL - STRALCIO a

COMUNE CHERASCO (CN)

DITTA CATASTALE* CAVAGLIA' Erica nata a CARMAGNOLA il 03/04/1999 C.F. CVGRCE99D43B791M (proprietà 1/12) CAVAGLIA' Giorgio nato a NICHELINO il 21/12/1964 C.F. CVGGRG64T21F889T (proprietà 1/12) CAVAGLIA' Giulio nato a CARMAGNOLA il 27/02/2001 C.F. CVGGLI01B27B791D (proprietà 1/12) FISSORE MARIA nata a BRA il 03/03/1956 C.F. FSSMRA56C43B111W (proprietà 3/12) FISSORE Tomaso nato a CHERASCO il 27/10/1927 C.F. FSSTMS27R27C599A (proprietà 6/12)

**ALTRI PRESUNTI
 PROPRIETARI O EREDI****

Terreni

NP	Foglio	Mappale	Qualità catastale	Classe	Red. Dom.	Red. Agr.	Sup. cat.	Sup. occ. ***	Titolo di occupazione
2	87	108	BOSCO CEDUO	3	0,05	0,03	112	112	Sede autostrada e sue dipendenze

Totali di Pratica

Totale superficie per occupazioni definitive **mq** 112
 Totale superficie per asservimenti **mq** 0
 Totale superficie per occupazioni temporanee **mq** 0

* Come risultante dalle visure presso l'Agenzia delle Entrate eseguite a Maggio 2023

** Limitatamente alla quota di proprietà indicata e determinata dalle indagini presso l'Agenzia delle Entrate di Torino Territorio Servizio Pubblicità Immobiliare

*** Superficie di occupazione rapportata alla superficie censuaria

- ELENCO DITTE INTERESSATE -

NUMERO PRATICA 3

PROGETTO **AUTOSTRADA ASTI CUNEO**
TRATTO **TRONCO II A21 (ASTI EST) - A6 (MARENE)**
LOTTO **LOTTO 6 RODDI-DIGA ENEL - STRALCIO a**

COMUNE **CHERASCO (CN)**
DITTA CATASTALE* REVERDITO SABINA nata a LA MORRA il 06/01/1971 C.F. RVRSDN71A46E430T (proprietà 1/1)
ALTRI PRESUNTI
PROPRIETARI O EREDI**

Terreni

NP	Foglio	Mappale	Qualità catastale	Classe	Red. Dom.	Red. Agr.	Sup. cat.	Sup. occ. ***	Titolo di occupazione
3	87	15	BOSCO CEDUO	2	0,77	0,41	1146	614	Sede autostrada e sue dipendenze

Totali di Pratica

Totale superficie per occupazioni definitive **mq** **614**
 Totale superficie per asservimenti **mq** **0**
 Totale superficie per occupazioni temporanee **mq** **0**

* Come risultante dalle visure presso l'Agenzia delle Entrate eseguite a Maggio 2023

** Limitatamente alla quota di proprietà indicata e determinata dalle indagini presso l'Agenzia delle Entrate di Torino Territorio Servizio Pubblicità Immobiliare

*** Superficie di occupazione rapportata alla superficie censuaria

- ELENCO DITTE INTERESSATE -

NUMERO PRATICA 4

PROGETTO AUTOSTRADA ASTI CUNEO
TRATTO TRONCO II A21 (ASTI EST) - A6 (MARENE)
LOTTO LOTTO 6 RODDI-DIGA ENEL - STRALCIO a

COMUNE CHERASCO (CN)

DITTA CATASTALE* ALESSANDRIA GIANFRANCA nata a BRA il 16/03/1972 C.F. LSSGFR72C56B111M (nuda proprieta' 2/8) ALESSANDRIA GIUSEPPE nato a CHERASCO il 10/10/1946 C.F. LSSGPP46R10C599Y (usufrutto 4/8) ALESSANDRIA MICHELE nato a CHERASCO il 30/09/1940 C.F. LSSMHL40P30C599F (usufrutto 1/2) ALESSANDRIA TERESA nata a BRA il 30/04/1970 C.F. LSSTRS70D70B111J (nuda proprieta' 4/8) BARBERIS DOMENICO nato a BRA il 13/06/1969 C.F. BRBDNC69H13B111P (nuda proprieta' 2/8)

ALTRI PRESUNTI PROPRIETARI O EREDI**

Terreni

NP	Foglio	Mappale	Qualità catastale	Classe	Red. Dom.	Red. Agr.	Sup. cat.	Sup. occ. ***	Titolo di occupazione
4	87	325	SEMIN IRRIG	2	3,80	3,22	430	85	Sede autostrada e sue dipendenze
4	87	326	BOSCO ALTO	1	9,98	1,66	3222	187	Sede autostrada e sue dipendenze
4	87	325	SEMIN IRRIG	2	3,80	3,22	430	17	Occupazione temporanea
4	87	326	BOSCO ALTO	1	9,98	1,66	3222	112	Occupazione temporanea

Totali di Pratica

Totale superficie per occupazioni definitive **mq** **272**
 Totale superficie per asservimenti **mq** **0**
 Totale superficie per occupazioni temporanee **mq** **129**

* Come risultante dalle visure presso l'Agenzia delle Entrate eseguite a Maggio 2023

** Limitatamente alla quota di proprietà indicata e determinata dalle indagini presso l'Agenzia delle Entrate di Torino Territorio Servizio Pubblicità Immobiliare

*** Superficie di occupazione rapportata alla superficie censuaria

- ELENCO DITTE INTERESSATE -

NUMERO PRATICA 5

PROGETTO AUTOSTRADA ASTI CUNEO
TRATTO TRONCO II A21 (ASTI EST) - A6 (MARENE)
LOTTO LOTTO 6 RODDI-DIGA ENEL - STRALCIO a

COMUNE CHERASCO (CN)
DITTA CATASTALE* SCAVINO GIUSEPPE nato a LA MORRA il 19/08/1950 C.F. SCVGPP50M19E4300 (proprietà' 1/2) SCAVINO TOMASO nato a LA MORRA il 03/04/1949 C.F. SCVTMS49D03E430Y (proprietà' 1/2)

**ALTRI PRESUNTI
PROPRIETARI O EREDI****

Terreni

NP	Foglio	Mappale	Qualità catastale	Classe	Red. Dom.	Red. Agr.	Sup. cat.	Sup. occ. ***	Titolo di occupazione
5	87	277	BOSCO MISTO	U	2,19	0,19	1212	1212	Sede autostrada e sue dipendenze

Totali di Pratica

Totale superficie per occupazioni definitive **mq** **1212**
Totale superficie per asservimenti **mq** **0**
Totale superficie per occupazioni temporanee **mq** **0**

* Come risultante dalle visure presso l'Agenzia delle Entrate eseguite a Maggio 2023

** Limitatamente alla quota di proprietà indicata e determinata dalle indagini presso l'Agenzia delle Entrate di Torino Territorio Servizio Pubblicità Immobiliare

*** Superficie di occupazione rapportata alla superficie censuaria

- ELENCO DITTE INTERESSATE -

NUMERO PRATICA 6

PROGETTO **AUTOSTRADA ASTI CUNEO**
TRATTO **TRONCO II A21 (ASTI EST) - A6 (MARENE)**
LOTTO **LOTTO 6 RODDI-DIGA ENEL - STRALCIO a**

COMUNE **CHERASCO (CN)**
DITTA CATASTALE* **SCHIAVINO ALBERTO nato a LA MORRA il 27/09/1950 C.F. SCHLRT50P27E430R (proprietà' 1/1)**
ALTRI PRESUNTI
PROPRIETARI O EREDI**

Terreni

NP	Foglio	Mappale	Qualità catastale	Classe	Red. Dom.	Red. Agr.	Sup. cat.	Sup. occ. ***	Titolo di occupazione
6	87	29	SEMINATIVO	4	4,84	4,84	1041	1041	Sede autostrada e sue dipendenze
6	87	28	SEMINATIVO	4	23,59	23,59	5075	49	Occupazione temporanea

Totali di Pratica

Totale superficie per occupazioni definitive **mq** **1041**
 Totale superficie per asservimenti **mq** **0**
 Totale superficie per occupazioni temporanee **mq** **49**

* Come risultante dalle visure presso l'Agenzia delle Entrate eseguite a Maggio 2023

** Limitatamente alla quota di proprietà indicata e determinata dalle indagini presso l'Agenzia delle Entrate di Torino Territorio Servizio Pubblicità Immobiliare

*** Superficie di occupazione rapportata alla superficie censuaria

- ELENCO DITTE INTERESSATE -

NUMERO PRATICA 7

PROGETTO **AUTOSTRADA ASTI CUNEO**
TRATTO **TRONCO II A21 (ASTI EST) - A6 (MARENE)**
LOTTO **LOTTO 6 RODDI-DIGA ENEL - STRALCIO a**

COMUNE **CHERASCO (CN)**

DITTA CATASTALE* ALESSO MARGHERITA nata a RACCONIGI il 08/02/1952 C.F. LSSMGH52B48H150P (proprietà' 1/2) SCHIAVINO ALBERTO nato a LA MORRA il 27/09/1950 C.F. SCHLRT50P27E430R (proprietà' 1/2)

ALTRI PRESUNTI
PROPRIETARI O EREDI**

Terreni

NP	Foglio	Mappale	Qualità catastale	Classe	Red. Dom.	Red. Agr.	Sup. cat.	Sup. occ. ***	Titolo di occupazione
7	87	292	SEMINATIVO	4	23,36	23,36	5025	886	Sede autostrada e sue dipendenze
7	87	293	BOSCO MISTO	U	169,00	57,00	781	781	Sede autostrada e sue dipendenze
7	87	294	SEMINATIVO	4	8,69	8,69	1870	1870	Sede autostrada e sue dipendenze
7	87	291	SEMINATIVO	4	23,48	23,48	5052	1018	Occupazione temporanea
7	87	292	SEMINATIVO	4	23,36	23,36	5025	2479	Occupazione temporanea

Totali di Pratica

Totale superficie per occupazioni definitive **mq** **3537**
Totale superficie per asservimenti **mq** **0**
Totale superficie per occupazioni temporanee **mq** **3497**

* Come risultante dalle visure presso l'Agenzia delle Entrate eseguite a Maggio 2023

** Limitatamente alla quota di proprietà indicata e determinata dalle indagini presso l'Agenzia delle Entrate di Torino Territorio Servizio Pubblicità Immobiliare

*** Superficie di occupazione rapportata alla superficie censuaria

- ELENCO DITTE INTERESSATE -

NUMERO PRATICA 8

PROGETTO AUTOSTRADA ASTI CUNEO
TRATTO TRONCO II A21 (ASTI EST) - A6 (MARENE)
LOTTO LOTTO 6 RODDI-DIGA ENEL - STRALCIO a

COMUNE CHERASCO (CN)
DITTA CATASTALE* OBERTO ADRIANA nata a TORINO il 25/12/1966 C.F. BRTDRN66T65L219R (proprietà' 1000/1000)
ALTRI PRESUNTI PROPRIETARI O EREDI**

Terreni

NP	Foglio	Mappale	Qualità catastale	Classe	Red. Dom.	Red. Agr.	Sup. cat.	Sup. occ. ***	Titolo di occupazione
8	87	27	BOSCO CEDUO	2	0,42	0,23	631	631	Sede autostrada e sue dipendenze

Totali di Pratica

Totale superficie per occupazioni definitive **mq** **631**

Totale superficie per asservimenti **mq** **0**

Totale superficie per occupazioni temporanee **mq** **0**

* Come risultante dalle visure presso l'Agenzia delle Entrate eseguite a Maggio 2023

** Limitatamente alla quota di proprietà indicata e determinata dalle indagini presso l'Agenzia delle Entrate di Torino Territorio Servizio Pubblicità Immobiliare

*** Superficie di occupazione rapportata alla superficie censuaria

- ELENCO DITTE INTERESSATE -

NUMERO PRATICA 9

PROGETTO AUTOSTRADA ASTI CUNEO
TRATTO TRONCO II A21 (ASTI EST) - A6 (MARENE)
LOTTO LOTTO 6 RODDI-DIGA ENEL - STRALCIO a

COMUNE CHERASCO (CN)

DITTA CATASTALE* ALFERO FRANCESCO nato a LA MORRA il 19/04/1948 C.F. LFRFNC48D19E430D (proprietà' 5/9) BECCHIO MARIA nata a BRA il 08/01/1949 C.F. BCCMRA49A48B111T (comproprietario 4/9)

ALTRI PRESUNTI PROPRIETARI O EREDI**

Terreni

NP	Foglio	Mappale	Qualità catastale	Classe	Red. Dom.	Red. Agr.	Sup. cat.	Sup. occ. ***	Titolo di occupazione
9	87	26	ORTO IRRIG	3	96,73	20,33	2386	2386	Sede autostrada e sue dipendenze

Totali di Pratica

Totale superficie per occupazioni definitive **mq** **2386**

Totale superficie per asservimenti **mq** **0**

Totale superficie per occupazioni temporanee **mq** **0**

* Come risultante dalle visure presso l'Agenzia delle Entrate eseguite a Maggio 2023

** Limitatamente alla quota di proprietà indicata e determinata dalle indagini presso l'Agenzia delle Entrate di Torino Territorio Servizio Pubblicità Immobiliare

*** Superficie di occupazione rapportata alla superficie censuaria

- ELENCO DITTE INTERESSATE -

NUMERO PRATICA 10

PROGETTO AUTOSTRADA ASTI CUNEO
TRATTO TRONCO II A21 (ASTI EST) - A6 (MARENE)
LOTTO LOTTO 6 RODDI-DIGA ENEL - STRALCIO a

COMUNE CHERASCO (CN)
DITTA CATASTALE* OBERTO ANNA MARIA nata a LA MORRA il 28/08/1950 C.F. BRTNMR50M68E430W (proprietà 1/1)
ALTRI PRESUNTI PROPRIETARI O EREDI**

Terreni

NP	Foglio	Mappale	Qualità catastale	Classe	Red. Dom.	Red. Agr.	Sup. cat.	Sup. occ. ***	Titolo di occupazione
10	87	272	BOSCO CEDUO	4	0,09	0,06	280	280	Sede autostrada e sue dipendenze
10	87	273	BOSCO CEDUO	4	0,02	0,02	80	80	Sede autostrada e sue dipendenze
10	87	274	ORTO IRRIG	3	117,41	24,68	2896	953	Occupazione temporanea

Totali di Pratica

Totale superficie per occupazioni definitive **mq** **360**
Totale superficie per asservimenti **mq** **0**
Totale superficie per occupazioni temporanee **mq** **953**

* Come risultante dalle visure presso l'Agenzia delle Entrate eseguite a Maggio 2023

** Limitatamente alla quota di proprietà indicata e determinata dalle indagini presso l'Agenzia delle Entrate di Torino Territorio Servizio Pubblicità Immobiliare

*** Superficie di occupazione rapportata alla superficie censuaria

- ELENCO DITTE INTERESSATE -

NUMERO PRATICA 11

PROGETTO **AUTOSTRADA ASTI CUNEO**
TRATTO **TRONCO II A21 (ASTI EST) - A6 (MARENE)**
LOTTO **LOTTO 6 RODDI-DIGA ENEL - STRALCIO a**

COMUNE **CHERASCO (CN)**
DITTA CATASTALE* **BERRUTTI GERMANA nata a BRA il 08/02/1956 C.F. BRRGMN56B48B111C (proprietà' 1/1)**
ALTRI PRESUNTI
PROPRIETARI O EREDI**

Terreni

NP	Foglio	Mappale	Qualità catastale	Classe	Red. Dom.	Red. Agr.	Sup. cat.	Sup. occ. ***	Titolo di occupazione
11	87	19	BOSCO CEDUO	2	0,10	0,05	152	152	Sede autostrada e sue dipendenze

Totali di Pratica

Totale superficie per occupazioni definitive	mq	152
Totale superficie per asservimenti	mq	0
Totale superficie per occupazioni temporanee	mq	0

* Come risultante dalle visure presso l'Agenzia delle Entrate eseguite a Maggio 2023

** Limitatamente alla quota di proprietà indicata e determinata dalle indagini presso l'Agenzia delle Entrate di Torino Territorio Servizio Pubblicità Immobiliare

*** Superficie di occupazione rapportata alla superficie censuaria

- ELENCO DITTE INTERESSATE -

NUMERO PRATICA 12

PROGETTO AUTOSTRADA ASTI CUNEO
TRATTO TRONCO II A21 (ASTI EST) - A6 (MARENE)
LOTTO LOTTO 6 RODDI-DIGA ENEL - STRALCIO a

COMUNE CHERASCO (CN)

DITTA CATASTALE* ASCHERI MARIA RITA nata a LA MORRA il 07/11/1950 C.F. SCHMRT50S47E430D (proprietà' 3/12) ASCHERI Marialuisa nata a FOSSANO il 20/12/1966 C.F. SCHMLS66T60D742G (proprietà' 2/12) ASCHERI PAOLA nata a LA MORRA il 16/05/1944 C.F. SCHPLA44E56E430F (proprietà' 3/12) ASCHERI Paolo nato a BRA il 25/10/1977 C.F. SCHPLA77R25B111V (proprietà' 2/12) ELLENA Francesca nata a BENE VAGIENNA il 18/02/1942 C.F. LLNFNC42B58A779M (proprietà' 2/12)

ALTRI PRESUNTI PROPRIETARI O EREDI**

Terreni

NP	Foglio	Mappale	Qualità catastale	Classe	Red. Dom.	Red. Agr.	Sup. cat.	Sup. occ. ***	Titolo di occupazione
12	87	213	BOSCO CEDUO	2	0,07	0,04	105	105	Sede autostrada e sue dipendenze
12	87	305	BOSCO CEDUO	2	0,07	0,04	100	100	Sede autostrada e sue dipendenze

Totali di Pratica

Totale superficie per occupazioni definitive **mq** **205**

Totale superficie per asservimenti **mq** **0**

Totale superficie per occupazioni temporanee **mq** **0**

* Come risultante dalle visure presso l'Agenzia delle Entrate eseguite a Maggio 2023

** Limitatamente alla quota di proprietà indicata e determinata dalle indagini presso l'Agenzia delle Entrate di Torino Territorio Servizio Pubblicità Immobiliare

*** Superficie di occupazione rapportata alla superficie censuaria

- ELENCO DITTE INTERESSATE -

NUMERO PRATICA 13

PROGETTO AUTOSTRADA ASTI CUNEO
TRATTO TRONCO II A21 (ASTI EST) - A6 (MARENE)
LOTTO LOTTO 6 RODDI-DIGA ENEL - STRALCIO a

COMUNE CHERASCO (CN)
DITTA CATASTALE* ALFERO STEFANO nato a LA MORRA il 21/09/1950 C.F. LFRSFN50P21E430S (proprietà' 1/2) DABBENE ELISABETTA nata a TORINO il 20/12/1952 C.F. DBBLBT52T60L219I (proprietà' 1/2)

ALTRI PRESUNTI PROPRIETARI O EREDI**

Terreni

NP	Foglio	Mappale	Qualità catastale	Classe	Red. Dom.	Red. Agr.	Sup. cat.	Sup. occ. ***	Titolo di occupazione
13	87	23	BOSCO CEDUO	4	0,09	0,06	283	283	Sede autostrada e sue dipendenze
13	87	24	SEMIN ARBOR	3	17,20	15,70	2896	2896	Sede autostrada e sue dipendenze

Totali di Pratica

Totale superficie per occupazioni definitive **mq** **3179**
Totale superficie per asservimenti **mq** **0**
Totale superficie per occupazioni temporanee **mq** **0**

* Come risultante dalle visure presso l'Agenzia delle Entrate eseguite a Maggio 2023

** Limitatamente alla quota di proprietà indicata e determinata dalle indagini presso l'Agenzia delle Entrate di Torino Territorio Servizio Pubblicità Immobiliare

*** Superficie di occupazione rapportata alla superficie censuaria

- ELENCO DITTE INTERESSATE -

NUMERO PRATICA 14

PROGETTO AUTOSTRADA ASTI CUNEO
TRATTO TRONCO II A21 (ASTI EST) - A6 (MARENE)
LOTTO LOTTO 6 RODDI-DIGA ENEL - STRALCIO a

COMUNE CHERASCO (CN)
DITTA CATASTALE* ALFERO Stefano Fu Giuseppe C.F. // (proprietà 1/1) STRA Angela Fu Michele Ved Alfero C.F. // (usufrutto 1/2)
ALTRI PRESUNTI PROPRIETARI O EREDI**

Terreni

NP	Foglio	Mappale	Qualità catastale	Classe	Red. Dom.	Red. Agr.	Sup. cat.	Sup. occ. ***	Titolo di occupazione
14	87	25	SEMIN ARBOR	3	4,98	4,55	839	839	Sede autostrada e sue dipendenze

Totali di Pratica

Totale superficie per occupazioni definitive **mq** **839**
 Totale superficie per asservimenti **mq** **0**
 Totale superficie per occupazioni temporanee **mq** **0**

* Come risultante dalle visure presso l'Agenzia delle Entrate eseguite a Maggio 2023

** Limitatamente alla quota di proprietà indicata e determinata dalle indagini presso l'Agenzia delle Entrate di Torino Territorio Servizio Pubblicità Immobiliare

*** Superficie di occupazione rapportata alla superficie censuaria

- ELENCO DITTE INTERESSATE -

NUMERO PRATICA 15

PROGETTO AUTOSTRADA ASTI CUNEO
TRATTO TRONCO II A21 (ASTI EST) - A6 (MARENE)
LOTTO LOTTO 6 RODDI-DIGA ENEL - STRALCIO a

COMUNE CHERASCO (CN)
DITTA CATASTALE* ASCHERI Gianpaolo nato a LA MORRA il 03/08/1958 C.F. SCHGPL58M03E430K (proprietà' 1/2) ASCHERI Sergio nato a LA MORRA il 07/10/1949 C.F. SCHSRG49R07E430T (proprietà' 1/2)

ALTRI PRESUNTI PROPRIETARI O EREDI**

Terreni

NP	Foglio	Mappale	Qualità catastale	Classe	Red. Dom.	Red. Agr.	Sup. cat.	Sup. occ. ***	Titolo di occupazione
15	87	22	BOSCO CEDUO	2	0,12	0,07	186	186	Sede autostrada e sue dipendenze

Totali di Pratica

Totale superficie per occupazioni definitive **mq** **186**
Totale superficie per asservimenti **mq** **0**
Totale superficie per occupazioni temporanee **mq** **0**

* Come risultante dalle visure presso l'Agenzia delle Entrate eseguite a Maggio 2023

** Limitatamente alla quota di proprietà indicata e determinata dalle indagini presso l'Agenzia delle Entrate di Torino Territorio Servizio Pubblicità Immobiliare

*** Superficie di occupazione rapportata alla superficie censuaria