



Autostrada Asti-Cuneo

TRONCO II A21 (ASTI EST) - A6 (MARENE)
LOTTO 6 RODDI-DIGA ENEL




STRALCIO a
TRA IL LOTTO II.7 E LA PK. 5+000

PROGETTO DEFINITIVO

PIANO PARTICELLARE DI ESPROPRIO

ELENCO DITTE INTERESSATE

Comune di La Morra (CN)

IMPRESA 	PROGETTISTA 	INTEGRATORE ATTIVITA' SPECIALISTICHE Dott. Ing. Salvatore Sguazzo Albo degli Ingegneri provincia di Salerno n. 5031 	COMMITTENTE Autostrada Asti-Cuneo S.p.A. Direzione e Coordinamento: S.A.L.T. p.A. (Gruppo ASTM) Via XX Settembre, 98/E 00187 Roma
--	--	--	---

REV.	DATA	DESCRIZIONE	REDATTO	CONTR.	APPROV.	RIESAME	DATA MAGGIO 2023	SCALA 1:2.000
A	06-2021	EMISSIONE	Ing. Cassani	Ing. Di Prete	Ing. Sguazzo	Ing. Sguazzo	N. Progr. 01.05.08	
B	05-2023	Revisione per ottemperanza DEC-VIA n. 194/23 e voto CSLP n. 52/2022	Geom. Benna	Ing. Martuscelli	Ing. Sguazzo	Ing. Sguazzo		

CODIFICA	PROGETTO	LIV	DOCUMENTO	REV	WBS
	P017	D	ESP ED 002	B	A33126A000
					CUP
					G31B20001080005

RESPONSABILE DEL PROCEDIMENTO	VISTO DELLA COMMITTENTE

- ELENCO DITTE INTERESSATE -

NUMERO PRATICA 1

PROGETTO AUTOSTRADA ASTI CUNEO
TRATTO TRONCO II A21 (ASTI EST) - A6 (MARENE)
LOTTO LOTTO 6 RODDI-DIGA ENEL - STRALCIO a

COMUNE LA MORRA (CN)
DITTA CATASTALE* ALFERO FRANCESCO nato a LA MORRA il 19/04/1948 C.F. LFRFNC48D19E430D (proprietà' 1/1)
ALTRI PRESUNTI PROPRIETARI O EREDI**

Terreni

NP	Foglio	Mappale	Qualità catastale	Classe	Red. Dom.	Red. Agr.	Sup. cat.	Sup. occ. ***	Titolo di occupazione
1	3	17	SEMINATIVO	4	17,36	18,45	4202	492	Sede autostrada e sue dipendenze
1	3	18	BOSCO CEDUO	2	0,45	0,21	507	507	Sede autostrada e sue dipendenze
1	3	17	SEMINATIVO	4	17,36	18,45	4202	361	Occupazione temporanea

Totali di Pratica

Totale superficie per occupazioni definitive **mq** **999**
Totale superficie per asservimenti **mq** **0**
Totale superficie per occupazioni temporanee **mq** **361**

* Come risultante dalle visure presso l'Agenzia delle Entrate eseguite a Maggio 2023

** Limitatamente alla quota di proprietà indicata e determinata dalle indagini presso l'Agenzia delle Entrate di Torino Territorio Servizio Pubblicità Immobiliare

*** Superficie di occupazione rapportata alla superficie censuaria

- ELENCO DITTE INTERESSATE -

NUMERO PRATICA 2

PROGETTO AUTOSTRADA ASTI CUNEO
TRATTO TRONCO II A21 (ASTI EST) - A6 (MARENE)
LOTTO LOTTO 6 RODDI-DIGA ENEL - STRALCIO a

COMUNE LA MORRA (CN)
DITTA CATASTALE* ROGGERO CARMEN nato a LA MORRA il 13/08/1963 C.F. RGGCMN63M53E430X (proprietà' 1/1)
ALTRI PRESUNTI PROPRIETARI O EREDI**

Terreni

NP	Foglio	Mappale	Qualità catastale	Classe	Red. Dom.	Red. Agr.	Sup. cat.	Sup. occ. ***	Titolo di occupazione
2	3	19	SEMINATIVO	3	18,11	17,24	3339	230	Sede autostrada e sue dipendenze
2	3	20	BOSCO CEDUO	2	1,30	0,61	1480	260	Sede autostrada e sue dipendenze

Totali di Pratica

Totale superficie per occupazioni definitive **mq** **490**
Totale superficie per asservimenti **mq** **0**
Totale superficie per occupazioni temporanee **mq** **0**

* Come risultante dalle visure presso l'Agenzia delle Entrate eseguite a Maggio 2023

** Limitatamente alla quota di proprietà indicata e determinata dalle indagini presso l'Agenzia delle Entrate di Torino Territorio Servizio Pubblicità Immobiliare

*** Superficie di occupazione rapportata alla superficie censuaria

- ELENCO DITTE INTERESSATE -

NUMERO PRATICA 3

PROGETTO AUTOSTRADA ASTI CUNEO
TRATTO TRONCO II A21 (ASTI EST) - A6 (MARENE)
LOTTO LOTTO 6 RODDI-DIGA ENEL - STRALCIO a

COMUNE LA MORRA (CN)

DITTA CATASTALE* ALFERO Francesco nato a LA MORRA il 19/04/1998 C.F. LFRFNC98D19E430P (proprietà' 1/2) BECCHIO MARIA nata a BRA il 08/01/1949 C.F. BCCMRA49A48B111T (proprietà' 1/2)

ALTRI PRESUNTI PROPRIETARI O EREDI**

Terreni

NP	Foglio	Mappale	Qualità catastale	Classe	Red. Dom.	Red. Agr.	Sup. cat.	Sup. occ. ***	Titolo di occupazione
3	3	645	SEMINATIVO	3	39,91	38,01	7359	919	Sede autostrada e sue dipendenze
3	3	645	SEMINATIVO	3	39,91	38,01	7359	1043	Occupazione temporanea

Totali di Pratica

Totale superficie per occupazioni definitive **mq** **919**

Totale superficie per asservimenti **mq** **0**

Totale superficie per occupazioni temporanee **mq** **1043**

* Come risultante dalle visure presso l'Agenzia delle Entrate eseguite a Maggio 2023

** Limitatamente alla quota di proprietà indicata e determinata dalle indagini presso l'Agenzia delle Entrate di Torino Territorio Servizio Pubblicità Immobiliare

*** Superficie di occupazione rapportata alla superficie censuaria

- ELENCO DITTE INTERESSATE -

NUMERO PRATICA 4

PROGETTO AUTOSTRADA ASTI CUNEO
TRATTO TRONCO II A21 (ASTI EST) - A6 (MARENE)
LOTTO LOTTO 6 RODDI-DIGA ENEL - STRALCIO a

COMUNE LA MORRA (CN)

DITTA CATASTALE* ASCHERI Giovanna nata a FOSSANO il 06/02/1966 C.F. SCHGNN66B46D742J (proprietà' 2/9) ASCHERI Marco nato a FOSSANO il 19/05/1971 C.F. SCHMRC71E19D742B (proprietà' 2/9) ASCHERI Rosalba nata a FOSSANO il 03/10/1969 C.F. SCHRLB69R43D742V (proprietà' 2/9) ELLENA Maria nata a BENE VAGIENNA il 02/12/1934 C.F. LLNMRA34T42A779E (proprietà' 3/9)

ALTRI PRESUNTI PROPRIETARI O EREDI**

Terreni

NP	Foglio	Mappale	Qualità catastale	Classe	Red. Dom.	Red. Agr.	Sup. cat.	Sup. occ. ***	Titolo di occupazione
4	2	121	PRATO	1	15,86	14,48	2670	134	Occupazione temporanea
4	2	123	BOSCO MISTO	1	0,54	0,05	300	146	Occupazione temporanea
4	2	56	SEMIN ARBOR	2	11,71	11,29	1620	336	Occupazione temporanea

Totali di Pratica

Totale superficie per occupazioni definitive **mq** **0**

Totale superficie per asservimenti **mq** **0**

Totale superficie per occupazioni temporanee **mq** **616**

* Come risultante dalle visure presso l'Agenzia delle Entrate eseguite a Maggio 2023

** Limitatamente alla quota di proprietà indicata e determinata dalle indagini presso l'Agenzia delle Entrate di Torino Territorio Servizio Pubblicità Immobiliare

*** Superficie di occupazione rapportata alla superficie censuaria

- ELENCO DITTE INTERESSATE -

NUMERO PRATICA 5

PROGETTO AUTOSTRADA ASTI CUNEO
TRATTO TRONCO II A21 (ASTI EST) - A6 (MARENE)
LOTTO LOTTO 6 RODDI-DIGA ENEL - STRALCIO a

COMUNE LA MORRA (CN)
DITTA CATASTALE* ENEL GREEN POWER ITALIA S.R.L. con sede in ROMA C.F. 15416251005 (proprietà 1/1)
ALTRI PRESUNTI PROPRIETARI O EREDI**

Terreni

NP	Foglio	Mappale	Qualità catastale	Classe	Red. Dom.	Red. Agr.	Sup. cat.	Sup. occ. ***	Titolo di occupazione
5	1	10	PRATO	1	20,61	18,82	3470	1326	Sede autostrada e sue dipendenze
5	1	126	BOSCO ALTO	1	6,37	1,13	2740	111	Sede autostrada e sue dipendenze
5	1	143	PASCOLO	U	0,90	0,52	1250	134	Sede autostrada e sue dipendenze
5	1	152	STAGNO		0,00	0,00	1810	55	Sede autostrada e sue dipendenze
5	1	164	ENTE URBANO		0,00	0,00	16940	1296	Sede autostrada e sue dipendenze
5	1	211	SEMINATIVO	2	14,27	13,76	1973	322	Sede autostrada e sue dipendenze
5	1	224	BOSCO ALTO	1	5,90	1,05	2540	86	Sede autostrada e sue dipendenze
5	1	225	BOSCO ALTO	1	13,69	2,43	5890	196	Sede autostrada e sue dipendenze
5	1	7	PRATO	3	2,75	3,34	760	38	Sede autostrada e sue dipendenze
5	1	96	BOSCO MISTO	1	0,91	0,08	505	51	Sede autostrada e sue dipendenze
5	2	1	BOSCO MISTO	1	86,31	7,40	47748	681	Sede autostrada e sue dipendenze
5	2	138	BOSCO MISTO	1	10,77	0,92	5960	467	Sede autostrada e sue dipendenze
5	2	141	STAGNO		0,00	0,00	4131	183	Sede autostrada e sue dipendenze
5	2	164	ENTE URBANO		0,00	0,00	8	1	Sede autostrada e sue dipendenze
5	2	2	BOSCO MISTO	1	15,64	1,34	8650	296	Sede autostrada e sue dipendenze
5	1	126	BOSCO ALTO	1	6,37	1,13	2740	763	Occupazione temporanea
5	1	143	PASCOLO	U	0,90	0,52	1250	51	Occupazione temporanea
5	1	150	BOSCO MISTO	1	0,86	0,07	474	296	Occupazione temporanea

* Come risultante dalle visure presso l'Agenzia delle Entrate eseguite a Maggio 2023

** Limitatamente alla quota di proprietà indicata e determinata dalle indagini presso l'Agenzia delle Entrate di Torino Territorio Servizio Pubblicità Immobiliare

*** Superficie di occupazione rapportata alla superficie censuaria

5	1	152	STAGNO		0,00	0,00	1810	1413	Occupazione temporanea
5	1	153	STAGNO		0,00	0,00	320	39	Occupazione temporanea
5	1	164	ENTE URBANO		0,00	0,00	16940	292	Occupazione temporanea
5	1	176	BOSCO MISTO	1	0,43	0,04	240	231	Occupazione temporanea
5	1	211	SEMINATIVO	2	14,27	13,76	1973	1230	Occupazione temporanea
5	1	224	BOSCO ALTO	1	5,90	1,05	2540	71	Occupazione temporanea
5	1	225	BOSCO ALTO	1	13,69	2,43	5890	331	Occupazione temporanea
5	1	7	PRATO	3	2,75	3,34	760	251	Occupazione temporanea
5	1	96	BOSCO MISTO	1	0,91	0,08	505	228	Occupazione temporanea
5	2	1	BOSCO MISTO	1	86,31	7,40	47748	918	Occupazione temporanea
5	2	132	BOSCO MISTO	1	1,34	0,11	740	372	Occupazione temporanea
5	2	138	BOSCO MISTO	1	10,77	0,92	5960	2659	Occupazione temporanea
5	2	141	STAGNO		0,00	0,00	4131	3065	Occupazione temporanea
5	2	16	BOSCO MISTO	1	56,51	4,84	31263	4170	Occupazione temporanea
5	2	164	ENTE URBANO		0,00	0,00	8	1	Occupazione temporanea
5	2	178	ENTE URBANO		0,00	0,00	1277	8	Occupazione temporanea
5	2	2	BOSCO MISTO	1	15,64	1,34	8650	186	Occupazione temporanea
5	2	208	ENTE URBANO		0,00	0,00	0	1	Occupazione temporanea
5	2	215	BOSCO MISTO	1	0,18	0,02	100	76	Occupazione temporanea
5	2	818	ENTE URBANO		0,00	0,00	688	202	Occupazione temporanea

Proprietari subalterni

DATI IDENTIFICATIVI				DATI DI CLASSAMENTO					
Intestati	Fg.	N.	Sub	Categoria	Classe	Consistenza	Rendita	Indirizzo	note
ENEL GREEN POWER ITALIA S.R.L. con sede in ROMA C.F. 15416251005	1	164	-	D/1		0	11.718,00	FRAZIONE RIVALTA ROGGERI n. SNC Piano T	comprende U.I.U.: f.1 n.165 - f.2 n.164, n.178 sub.2, n.116 sub.1, n.208 sub.1
ENEL GREEN POWER ITALIA S.R.L. con sede in ROMA C.F. 15416251005	2	818	-	A/3	U	5,5	218,72	FRAZIONE RIVALTA ROGGERI n. SNC Piano T	

Totali di Pratica

Totale superficie per occupazioni definitive	mq	5243
Totale superficie per asservimenti	mq	0
Totale superficie per occupazioni temporanee	mq	16854

* Come risultante dalle visure presso l'Agenzia delle Entrate eseguite a Maggio 2023

** Limitatamente alla quota di proprietà indicata e determinata dalle indagini presso l'Agenzia delle Entrate di Torino Territorio Servizio Pubblicità Immobiliare

*** Superficie di occupazione rapportata alla superficie censuaria

- ELENCO DITTE INTERESSATE -

NUMERO PRATICA 6

PROGETTO AUTOSTRADA ASTI CUNEO
TRATTO TRONCO II A21 (ASTI EST) - A6 (MARENE)
LOTTO LOTTO 6 RODDI-DIGA ENEL - STRALCIO a

COMUNE LA MORRA (CN)
DITTA CATASTALE* ALFERO FRANCESCO nato a LA MORRA il 19/04/1948 C.F. LFRFNC48D19E430D (comproprietario 5/9) BECCHIO MARIA
nata a BRA il 08/01/1949 C.F. BCCMRA49A48B111T (comproprietario 4/9)

**ALTRI PRESUNTI
PROPRIETARI O EREDI****

Terreni

NP	Foglio	Mappale	Qualità catastale	Classe	Red. Dom.	Red. Agr.	Sup. cat.	Sup. occ. ***	Titolo di occupazione
6	3	16	SEMINATIVO	3	39,91	38,01	7359	2118	Sede autostrada e sue dipendenze
6	3	16	SEMINATIVO	3	39,91	38,01	7359	1058	Occupazione temporanea

Totali di Pratica

Totale superficie per occupazioni definitive **mq 2118**
Totale superficie per asservimenti **mq 0**
Totale superficie per occupazioni temporanee **mq 1058**

* Come risultante dalle visure presso l'Agenzia delle Entrate eseguite a Maggio 2023

** Limitatamente alla quota di proprietà indicata e determinata dalle indagini presso l'Agenzia delle Entrate di Torino Territorio Servizio Pubblicità Immobiliare

*** Superficie di occupazione rapportata alla superficie censuaria

- ELENCO DITTE INTERESSATE -

NUMERO PRATICA 7

PROGETTO **AUTOSTRADA ASTI CUNEO**
TRATTO **TRONCO II A21 (ASTI EST) - A6 (MARENE)**
LOTTO **LOTTO 6 RODDI-DIGA ENEL - STRALCIO a**

COMUNE **LA MORRA (CN)**
DITTA CATASTALE* BERRUTTI GERMANA nata a BRA il 08/02/1956 C.F. BRRGMN56B48B111C (proprietà' 1/1)
ALTRI PRESUNTI
PROPRIETARI O EREDI**

Terreni

NP	Foglio	Mappale	Qualità catastale	Classe	Red. Dom.	Red. Agr.	Sup. cat.	Sup. occ. ***	Titolo di occupazione
7	2	59	SEMINATIVO	2	258,05	248,83	35689	7698	Sede autostrada e sue dipendenze
7	2	6	SEMINATIVO	4	50,65	53,81	12258	1053	Sede autostrada e sue dipendenze
7	2	7	SEMINATIVO	4	58,16	61,79	14076	158	Sede autostrada e sue dipendenze
7	2	47	BOSCO MISTO	1	4,46	0,38	2468	307	Occupazione temporanea
7	2	59	SEMINATIVO	2	258,05	248,83	35689	648	Occupazione temporanea

Totali di Pratica

Totale superficie per occupazioni definitive **mq** **8909**
Totale superficie per asservimenti **mq** **0**
Totale superficie per occupazioni temporanee **mq** **955**

* Come risultante dalle visure presso l'Agenzia delle Entrate eseguite a Maggio 2023

** Limitatamente alla quota di proprietà indicata e determinata dalle indagini presso l'Agenzia delle Entrate di Torino Territorio Servizio Pubblicità Immobiliare

*** Superficie di occupazione rapportata alla superficie censuaria

- ELENCO DITTE INTERESSATE -

NUMERO PRATICA 9

PROGETTO AUTOSTRADA ASTI CUNEO
TRATTO TRONCO II A21 (ASTI EST) - A6 (MARENE)
LOTTO LOTTO 6 RODDI-DIGA ENEL - STRALCIO a

COMUNE LA MORRA (CN)
DITTA CATASTALE* ALFERO STEFANO nato a LA MORRA il 21/09/1950 C.F. LFRSFN50P21E430S (proprietà' 1000/1000)
ALTRI PRESUNTI PROPRIETARI O EREDI**

Terreni

NP	Foglio	Mappale	Qualità catastale	Classe	Red. Dom.	Red. Agr.	Sup. cat.	Sup. occ. ***	Titolo di occupazione
9	3	2	BOSCO CEDUO	3	0,15	0,07	234	234	Sede autostrada e sue dipendenze
9	3	3	SEMINATIVO	2	18,42	17,77	2548	2548	Sede autostrada e sue dipendenze

Totali di Pratica

Totale superficie per occupazioni definitive **mq** **2782**
Totale superficie per asservimenti **mq** **0**
Totale superficie per occupazioni temporanee **mq** **0**

* Come risultante dalle visure presso l'Agenzia delle Entrate eseguite a Maggio 2023

** Limitatamente alla quota di proprietà indicata e determinata dalle indagini presso l'Agenzia delle Entrate di Torino Territorio Servizio Pubblicità Immobiliare

*** Superficie di occupazione rapportata alla superficie censuaria

- ELENCO DITTE INTERESSATE -

NUMERO PRATICA 10

PROGETTO AUTOSTRADA ASTI CUNEO
TRATTO TRONCO II A21 (ASTI EST) - A6 (MARENE)
LOTTO LOTTO 6 RODDI-DIGA ENEL - STRALCIO a

COMUNE LA MORRA (CN)

DITTA CATASTALE* ELLENA GIUSEPPE nato a LA MORRA il 20/08/1954 C.F. LLNGPP54M20E430K (usufrutto 1/1) ELLENA Matteo nato a ALBA il 26/11/1984 C.F. LLNMTT84S26A124N (nuda proprieta' 1/1)

ALTRI PRESUNTI PROPRIETARI O EREDI**

Terreni

NP	Foglio	Mappale	Qualità catastale	Classe	Red. Dom.	Red. Agr.	Sup. cat.	Sup. occ. ***	Titolo di occupazione
10	2	57	BOSCO MISTO	1	6,41	0,55	3548	1719	Sede autostrada e sue dipendenze
10	2	58	SEMINATIVO	4	90,55	96,21	21917	2206	Sede autostrada e sue dipendenze
10	2	58	SEMINATIVO	4	90,55	96,21	21917	3762	Occupazione temporanea

Totali di Pratica

Totale superficie per occupazioni definitive **mq** **3925**
 Totale superficie per asservimenti **mq** **0**
 Totale superficie per occupazioni temporanee **mq** **3762**

* Come risultante dalle visure presso l'Agenzia delle Entrate eseguite a Maggio 2023

** Limitatamente alla quota di proprietà indicata e determinata dalle indagini presso l'Agenzia delle Entrate di Torino Territorio Servizio Pubblicità Immobiliare

*** Superficie di occupazione rapportata alla superficie censuaria

- ELENCO DITTE INTERESSATE -

NUMERO PRATICA 11

PROGETTO **AUTOSTRADA ASTI CUNEO**
TRATTO **TRONCO II A21 (ASTI EST) - A6 (MARENE)**
LOTTO **LOTTO 6 RODDI-DIGA ENEL - STRALCIO a**

COMUNE **LA MORRA (CN)**
DITTA CATASTALE* ALFERO FRANCESCO nato a LA MORRA il 16/06/1959 C.F. LFRFNC59H16E430M (proprietà' 1/1) ALFERO STEFANO nato a LA MORRA il 30/06/1921 C.F. LFRSFN21H30E430B (usufruttuario per 1/1)

ALTRI PRESUNTI
PROPRIETARI O EREDI**

Terreni

NP	Foglio	Mappale	Qualità catastale	Classe	Red. Dom.	Red. Agr.	Sup. cat.	Sup. occ. ***	Titolo di occupazione
11	3	4	SEMINATIVO	1	11,96	11,16	1544	1544	Sede autostrada e sue dipendenze
11	3	5	SEMINATIVO	1	1,31	1,22	169	169	Sede autostrada e sue dipendenze
11	3	6	SEMINATIVO	1	0,64	0,60	83	83	Sede autostrada e sue dipendenze
11	3	7	SEMINATIVO	1	9,89	9,23	1277	1095	Sede autostrada e sue dipendenze
11	3	7	SEMINATIVO	1	9,89	9,23	1277	182	Occupazione temporanea

Totali di Pratica

Totale superficie per occupazioni definitive **mq** **2891**
Totale superficie per asservimenti **mq** **0**
Totale superficie per occupazioni temporanee **mq** **182**

* Come risultante dalle visure presso l'Agenzia delle Entrate eseguite a Maggio 2023

** Limitatamente alla quota di proprietà indicata e determinata dalle indagini presso l'Agenzia delle Entrate di Torino Territorio Servizio Pubblicità Immobiliare

*** Superficie di occupazione rapportata alla superficie censuaria

- ELENCO DITTE INTERESSATE -

NUMERO PRATICA 12

PROGETTO AUTOSTRADA ASTI CUNEO
TRATTO TRONCO II A21 (ASTI EST) - A6 (MARENE)
LOTTO LOTTO 6 RODDI-DIGA ENEL - STRALCIO a

COMUNE LA MORRA (CN)

DITTA CATASTALE* ARNAUDO ANNA nata a FRANZIA il 19/09/1920 C.F. RNDNNA20P59Z110S (proprietà' 24/144) ARNAUDO Celestina nata a VERZUOLO il 17/06/1915 C.F. RND CST15H57L804O (proprietà' 24/144) CHIAVAZZA Luigina nata a SOMMARIVA DEL BOSCO il 04/01/1929 C.F. CHVLGN29A44I822T (proprietà' 8/144) FERIGO MARIA nata a IUGOSLAVIA il 10/03/1922 C.F. FRGMRA22C50Z118Y (proprietà' 6/144) OBERTO ANNA nata a PAULARO il 12/04/1957 C.F. BRTNNA57D52G381S (proprietà' 6/144) OBERTO CELESTINA nata a PAULARO il 11/11/1916 C.F. BRTCST16S51G381E (proprietà' 24/144) OBERTO Giacomo nato a PAULARO il 18/03/1950 C.F. BRTGCM50C18G381J (proprietà' 6/144) OBERTO GIANNI nato a PAULARO il 04/03/1954 C.F. BRTGNN54C04G381S (proprietà' 6/144) OBERTO Maria Celeste nata a VERZUOLO il 10/07/1928 C.F. BRTMCL28L50L804R (proprietà' 24/144) OBERTO Rita nata a NOVARA il 21/03/1955 C.F. BTRTI55C61F952F (proprietà' 8/144) OBERTO Silvia nata a NOVARA il 26/04/1966 C.F. BRTSLV66D66F952D (proprietà' 8/144)

ALTRI PRESUNTI PROPRIETARI O EREDI**

Terreni

NP	Foglio	Mappale	Qualità catastale	Classe	Red. Dom.	Red. Agr.	Sup. cat.	Sup. occ. ***	Titolo di occupazione
12	3	1	SEMINATIVO	2	0,09	0,09	13	13	Sede autostrada e sue dipendenze

Totali di Pratica

Totale superficie per occupazioni definitive **mq** **13**
 Totale superficie per asservimenti **mq** **0**
 Totale superficie per occupazioni temporanee **mq** **0**

* Come risultante dalle visure presso l'Agenzia delle Entrate eseguite a Maggio 2023

** Limitatamente alla quota di proprietà indicata e determinata dalle indagini presso l'Agenzia delle Entrate di Torino Territorio Servizio Pubblicità Immobiliare

*** Superficie di occupazione rapportata alla superficie censuaria

- ELENCO DITTE INTERESSATE -

NUMERO PRATICA 13

PROGETTO AUTOSTRADA ASTI CUNEO
TRATTO TRONCO II A21 (ASTI EST) - A6 (MARENE)
LOTTO LOTTO 6 RODDI-DIGA ENEL - STRALCIO a

COMUNE LA MORRA (CN)
DITTA CATASTALE* SCAVINO GIUSEPPE nato a LA MORRA il 19/08/1950 C.F. SCVGPP50M19E4300 (proprietà' 1/2) SCAVINO TOMASO nato a LA MORRA il 03/04/1949 C.F. SCVTMS49D03E430Y (proprietà' 1/2)

ALTRI PRESUNTI PROPRIETARI O EREDI**

Terreni

NP	Foglio	Mappale	Qualità catastale	Classe	Red. Dom.	Red. Agr.	Sup. cat.	Sup. occ. ***	Titolo di occupazione
13	3	10	BOSCO CEDUO	3	0,01	0,01	20	20	Sede autostrada e sue dipendenze
13	3	11	SEMINATIVO	4	6,92	7,35	1675	469	Sede autostrada e sue dipendenze
13	3	12	SEMINATIVO	4	8,50	9,03	2057	122	Sede autostrada e sue dipendenze
13	3	8	SEMINATIVO	4	6,59	7,01	1596	843	Sede autostrada e sue dipendenze
13	3	9	BOSCO CEDUO	3	0,05	0,03	84	84	Sede autostrada e sue dipendenze
13	3	11	SEMINATIVO	4	6,92	7,35	1675	203	Occupazione temporanea
13	3	12	SEMINATIVO	4	8,50	9,03	2057	142	Occupazione temporanea
13	3	8	SEMINATIVO	4	6,59	7,01	1596	242	Occupazione temporanea

Totali di Pratica

Totale superficie per occupazioni definitive **mq 1538**
 Totale superficie per asservimenti **mq 0**
 Totale superficie per occupazioni temporanee **mq 587**

* Come risultante dalle visure presso l'Agenzia delle Entrate eseguite a Maggio 2023

** Limitatamente alla quota di proprietà indicata e determinata dalle indagini presso l'Agenzia delle Entrate di Torino Territorio Servizio Pubblicità Immobiliare

*** Superficie di occupazione rapportata alla superficie censuaria

- ELENCO DITTE INTERESSATE -

NUMERO PRATICA 14

PROGETTO AUTOSTRADA ASTI CUNEO
TRATTO TRONCO II A21 (ASTI EST) - A6 (MARENE)
LOTTO LOTTO 6 RODDI-DIGA ENEL - STRALCIO a

COMUNE LA MORRA (CN)
DITTA CATASTALE* CESANO MARIA MADDALENA PALMIRA nata a PRAZZO il 05/04/1936 C.F. CSNMMD36D45H011S (proprietà' 1000/1000)
ALTRI PRESUNTI PROPRIETARI O EREDI**

Terreni

NP	Foglio	Mappale	Qualità catastale	Classe	Red. Dom.	Red. Agr.	Sup. cat.	Sup. occ. ***	Titolo di occupazione
14	3	13	SEMINATIVO	4	9,95	10,57	2408	902	Sede autostrada e sue dipendenze
14	3	13	SEMINATIVO	4	9,95	10,57	2408	518	Occupazione temporanea

Totali di Pratica

Totale superficie per occupazioni definitive **mq 902**
Totale superficie per asservimenti **mq 0**
Totale superficie per occupazioni temporanee **mq 518**

* Come risultante dalle visure presso l'Agenzia delle Entrate eseguite a Maggio 2023

** Limitatamente alla quota di proprietà indicata e determinata dalle indagini presso l'Agenzia delle Entrate di Torino Territorio Servizio Pubblicità Immobiliare

*** Superficie di occupazione rapportata alla superficie censuaria

- ELENCO DITTE INTERESSATE -

NUMERO PRATICA 15

PROGETTO AUTOSTRADA ASTI CUNEO
TRATTO TRONCO II A21 (ASTI EST) - A6 (MARENE)
LOTTO LOTTO 6 RODDI-DIGA ENEL - STRALCIO a

COMUNE LA MORRA (CN)

DITTA CATASTALE* BURZIO MARIO nato a BRA il 15/08/1961 C.F. BRZMRA61M15B111G (proprietà' 1/3) BURZIO SERGIO nato a ALBA il 13/05/1960 C.F. BRZSRG60E13A124L (proprietà' 1/3) CHIESA ADELINA nata a MONTICELLO D'ALBA il 06/01/1934 C.F. CHSDLN34A46F669S (proprietà' 1/3)

ALTRI PRESUNTI PROPRIETARI O EREDI**

Terreni

NP	Foglio	Mappale	Qualità catastale	Classe	Red. Dom.	Red. Agr.	Sup. cat.	Sup. occ. ***	Titolo di occupazione
15	2	60	SEMINATIVO	3	37.837,00	36.097,00	67401	16743	Sede autostrada e sue dipendenze
15	2	61	BOSCO MISTO	1	3,74	0,32	2067	1100	Sede autostrada e sue dipendenze
15	2	60	SEMINATIVO	3	37.837,00	36.097,00	67401	3798	Occupazione temporanea
15	2	61	BOSCO MISTO	1	3,74	0,32	2067	195	Occupazione temporanea

Totali di Pratica

Totale superficie per occupazioni definitive **mq** **17843**

Totale superficie per asservimenti **mq** **0**

Totale superficie per occupazioni temporanee **mq** **3993**

* Come risultante dalle visure presso l'Agenzia delle Entrate eseguite a Maggio 2023

** Limitatamente alla quota di proprietà indicata e determinata dalle indagini presso l'Agenzia delle Entrate di Torino Territorio Servizio Pubblicità Immobiliare

*** Superficie di occupazione rapportata alla superficie censuaria

- ELENCO DITTE INTERESSATE -

NUMERO PRATICA 16

PROGETTO **AUTOSTRADA ASTI CUNEO**
TRATTO **TRONCO II A21 (ASTI EST) - A6 (MARENE)**
LOTTO **LOTTO 6 RODDI-DIGA ENEL - STRALCIO a**

COMUNE **LA MORRA (CN)**

DITTA CATASTALE* CAPRA FLAVIO nato a CUNEO il 02/10/1961 C.F. CPRFLV61R02D205E (usufrutto 1000/1000) STROPPIANA MASSIMO nato a BRA il 12/09/1965 C.F. STRMSM65P12B111C (nuda proprietà' 1/1)

ALTRI PRESUNTI
PROPRIETARI O EREDI**

Terreni

NP	Foglio	Mappale	Qualità catastale	Classe	Red. Dom.	Red. Agr.	Sup. cat.	Sup. occ. ***	Titolo di occupazione
16	2	190	PRATO	1	20,01	18,27	3369	510	Sede autostrada e sue dipendenze
16	2	44	BOSCO CEDUO	2	152,00	108,00	1198	27	Sede autostrada e sue dipendenze

Totali di Pratica

Totale superficie per occupazioni definitive **mq** **537**

Totale superficie per asservimenti **mq** **0**

Totale superficie per occupazioni temporanee **mq** **0**

* Come risultante dalle visure presso l'Agenzia delle Entrate eseguite a Maggio 2023

** Limitatamente alla quota di proprietà indicata e determinata dalle indagini presso l'Agenzia delle Entrate di Torino Territorio Servizio Pubblicità Immobiliare

*** Superficie di occupazione rapportata alla superficie censuaria

- ELENCO DITTE INTERESSATE -

NUMERO PRATICA 17

PROGETTO AUTOSTRADA ASTI CUNEO
TRATTO TRONCO II A21 (ASTI EST) - A6 (MARENE)
LOTTO LOTTO 6 RODDI-DIGA ENEL - STRALCIO a

COMUNE LA MORRA (CN)
DITTA CATASTALE* BURZIO MARIO nato a BRA il 15/08/1961 C.F. BRZMRA61M15B111G (proprietà 1/2) BURZIO SERGIO nato a ALBA il 13/05/1960 C.F. BRZSRG60E13A124L (proprietà 1/2)

ALTRI PRESUNTI PROPRIETARI O EREDI**

Terreni

NP	Foglio	Mappale	Qualità catastale	Classe	Red. Dom.	Red. Agr.	Sup. cat.	Sup. occ. ***	Titolo di occupazione
17	2	134	SEMINATIVO	4	7,16	7,61	1733	1733	Sede autostrada e sue dipendenze
17	2	135	SEMINATIVO	3	4,64	4,42	855	855	Sede autostrada e sue dipendenze
17	2	145	SEMINATIVO	3	40,94	38,99	7550	486	Sede autostrada e sue dipendenze
17	2	35	SEMINATIVO	2	130,13	125,48	17997	566	Sede autostrada e sue dipendenze
17	2	36	SEMINATIVO	4	9,91	10,53	2399	726	Sede autostrada e sue dipendenze
17	2	37	SEMINATIVO	4	9,35	9,93	2263	1103	Sede autostrada e sue dipendenze
17	2	38	SEMINATIVO	4	4,85	5,16	1175	692	Sede autostrada e sue dipendenze
17	2	39	SEMINATIVO	4	10,16	10,79	2459	1397	Sede autostrada e sue dipendenze
17	2	40	SEMINATIVO	4	55,91	59,40	13531	7105	Sede autostrada e sue dipendenze
17	2	41	SEMIN ARBOR	2	11,16	10,77	1544	1544	Sede autostrada e sue dipendenze
17	2	42	SEMINATIVO	4	16,06	17,07	3888	3888	Sede autostrada e sue dipendenze
17	2	43	SEMINATIVO	3	3,49	3,32	643	643	Sede autostrada e sue dipendenze
17	2	62	SEMINATIVO	1	36,36	33,94	4694	4694	Sede autostrada e sue dipendenze
17	2	63	SEMINATIVO	4	7,52	7,99	1820	537	Sede autostrada e sue dipendenze
17	2	207	SEMINATIVO	1	21,23	19,81	2740	2740	Occupazione temporanea
17	2	35	SEMINATIVO	2	130,13	125,48	17997	3775	Occupazione temporanea

* Come risultante dalle visure presso l'Agenzia delle Entrate eseguite a Maggio 2023

** Limitatamente alla quota di proprietà indicata e determinata dalle indagini presso l'Agenzia delle Entrate di Torino Territorio Servizio Pubblicità Immobiliare

*** Superficie di occupazione rapportata alla superficie censuaria

17	2	36	SEMINATIVO	4	9,91	10,53	2399	1673	Occupazione temporanea
17	2	37	SEMINATIVO	4	9,35	9,93	2263	1160	Occupazione temporanea
17	2	38	SEMINATIVO	4	4,85	5,16	1175	483	Occupazione temporanea
17	2	39	SEMINATIVO	4	10,16	10,79	2459	1062	Occupazione temporanea
17	2	40	SEMINATIVO	4	55,91	59,40	13531	4186	Occupazione temporanea
17	2	63	SEMINATIVO	4	7,52	7,99	1820	1283	Occupazione temporanea

Totale di Pratica

Totale superficie per occupazioni definitive	mq	25969
Totale superficie per asservimenti	mq	0
Totale superficie per occupazioni temporanee	mq	16362

* Come risultante dalle visure presso l'Agenzia delle Entrate eseguite a Maggio 2023

** Limitatamente alla quota di proprietà indicata e determinata dalle indagini presso l'Agenzia delle Entrate di Torino Territorio Servizio Pubblicità Immobiliare

*** Superficie di occupazione rapportata alla superficie censuaria

- ELENCO DITTE INTERESSATE -

NUMERO PRATICA 18

PROGETTO **AUTOSTRADA ASTI CUNEO**
TRATTO **TRONCO II A21 (ASTI EST) - A6 (MARENE)**
LOTTO **LOTTO 6 RODDI-DIGA ENEL - STRALCIO a**

COMUNE **LA MORRA (CN)**
DITTA CATASTALE* **STRADE PUBBLICHE C.F. // (proprietario 1/1)**
ALTRI PRESUNTI
PROPRIETARI O EREDI**

Terreni

NP	Foglio	Mappale	Qualità catastale	Classe	Red. Dom.	Red. Agr.	Sup. cat.	Sup. occ. ***	Titolo di occupazione
18	1	*	STRADE PUBB		0,00	0,00	11945	228	Sede autostrada e sue dipendenze
18	2	*	STRADE PUBB		0,00	0,00	15864	489	Sede autostrada e sue dipendenze

Totali di Pratica

Totale superficie per occupazioni definitive **mq** **717**
Totale superficie per asservimenti **mq** **0**
Totale superficie per occupazioni temporanee **mq** **0**

* Come risultante dalle visure presso l'Agenzia delle Entrate eseguite a Maggio 2023

** Limitatamente alla quota di proprietà indicata e determinata dalle indagini presso l'Agenzia delle Entrate di Torino Territorio Servizio Pubblicità Immobiliare

*** Superficie di occupazione rapportata alla superficie censuaria

- ELENCO DITTE INTERESSATE -

NUMERO PRATICA 19

PROGETTO AUTOSTRADA ASTI CUNEO
TRATTO TRONCO II A21 (ASTI EST) - A6 (MARENE)
LOTTO LOTTO 6 RODDI-DIGA ENEL - STRALCIO a

COMUNE LA MORRA (CN)
DITTA CATASTALE* BURLOTTO FRANCESCO nato a VERDUNO il 01/11/1941 C.F. BRLFNC41S01L758S (proprietà' 1/1)
ALTRI PRESUNTI PROPRIETARI O EREDI**

Terreni

NP	Foglio	Mappale	Qualità catastale	Classe	Red. Dom.	Red. Agr.	Sup. cat.	Sup. occ. ***	Titolo di occupazione
19	2	189	SEMINATIVO	4	17,88	19,00	4328	470	Sede autostrada e sue dipendenze

Totali di Pratica

Totale superficie per occupazioni definitive **mq** 470
Totale superficie per asservimenti **mq** 0
Totale superficie per occupazioni temporanee **mq** 0

* Come risultante dalle visure presso l'Agenzia delle Entrate eseguite a Maggio 2023

** Limitatamente alla quota di proprietà indicata e determinata dalle indagini presso l'Agenzia delle Entrate di Torino Territorio Servizio Pubblicità Immobiliare

*** Superficie di occupazione rapportata alla superficie censuaria

- ELENCO DITTE INTERESSATE -

NUMERO PRATICA 20

PROGETTO **AUTOSTRADA ASTI CUNEO**
TRATTO **TRONCO II A21 (ASTI EST) - A6 (MARENE)**
LOTTO **LOTTO 6 RODDI-DIGA ENEL - STRALCIO a**

COMUNE **LA MORRA (CN)**
DITTA CATASTALE* REVERDITO Michele nato a LA MORRA il 02/09/1968 C.F. RVRMHL68P02E430V (proprietà 1/1)
ALTRI PRESUNTI
PROPRIETARI O EREDI**

Terreni

NP	Foglio	Mappale	Qualità catastale	Classe	Red. Dom.	Red. Agr.	Sup. cat.	Sup. occ. ***	Titolo di occupazione
20	2	117	SEMINATIVO	4	14,47	15,38	3503	496	Sede autostrada e sue dipendenze
20	2	187	SEMINATIVO	4	17,87	18,99	4325	2275	Sede autostrada e sue dipendenze

Totali di Pratica

Totale superficie per occupazioni definitive **mq** **2771**
Totale superficie per asservimenti **mq** **0**
Totale superficie per occupazioni temporanee **mq** **0**

* Come risultante dalle visure presso l'Agenzia delle Entrate eseguite a Maggio 2023

** Limitatamente alla quota di proprietà indicata e determinata dalle indagini presso l'Agenzia delle Entrate di Torino Territorio Servizio Pubblicità Immobiliare

*** Superficie di occupazione rapportata alla superficie censuaria

- ELENCO DITTE INTERESSATE -

NUMERO PRATICA 21

PROGETTO AUTOSTRADA ASTI CUNEO
TRATTO TRONCO II A21 (ASTI EST) - A6 (MARENE)
LOTTO LOTTO 6 RODDI-DIGA ENEL - STRALCIO a

COMUNE LA MORRA (CN)

DITTA CATASTALE* ARLORIO Alessandra nata a BRA il 30/07/1972 C.F. RLRLSN72L70B111S (proprietà' 1/3) ARLORIO Franca nata a BRA il 19/08/1968 C.F. RLRFNC68M59B111T (proprietà' 1/3) ARLORIO Maria Rosa nata a BRA il 07/10/1962 C.F. RLRMRS62R47B111J (proprietà' 1/3)

ALTRI PRESUNTI PROPRIETARI O EREDI**

Terreni

NP	Foglio	Mappale	Qualità catastale	Classe	Red. Dom.	Red. Agr.	Sup. cat.	Sup. occ. ***	Titolo di occupazione
21	2	201	BOSCO MISTO	1	1,98	0,17	1096	151	Sede autostrada e sue dipendenze
21	2	9	BOSCO MISTO	1	2,18	0,19	1204	1128	Sede autostrada e sue dipendenze
21	2	201	BOSCO MISTO	1	1,98	0,17	1096	221	Occupazione temporanea

Totali di Pratica

Totale superficie per occupazioni definitive **mq** **1279**

Totale superficie per asservimenti **mq** **0**

Totale superficie per occupazioni temporanee **mq** **221**

* Come risultante dalle visure presso l'Agenzia delle Entrate eseguite a Maggio 2023

** Limitatamente alla quota di proprietà indicata e determinata dalle indagini presso l'Agenzia delle Entrate di Torino Territorio Servizio Pubblicità Immobiliare

*** Superficie di occupazione rapportata alla superficie censuaria

- ELENCO DITTE INTERESSATE -

NUMERO PRATICA 22

PROGETTO **AUTOSTRADA ASTI CUNEO**
TRATTO **TRONCO II A21 (ASTI EST) - A6 (MARENE)**
LOTTO **LOTTO 6 RODDI-DIGA ENEL - STRALCIO a**

COMUNE **LA MORRA (CN)**
DITTA CATASTALE* **FERRARESE GIUSEPPE nato a TORINO il 26/12/1962 C.F. FRRGPP62T26L219S (proprietà' 1000/1000)**
ALTRI PRESUNTI
PROPRIETARI O EREDI**

Terreni

NP	Foglio	Mappale	Qualità catastale	Classe	Red. Dom.	Red. Agr.	Sup. cat.	Sup. occ. ***	Titolo di occupazione
22	2	11	SEMINATIVO	4	7.841,00	8.074,00	17709	15077	Sede autostrada e sue dipendenze
22	2	129	BOSCO MISTO	1	7,46	0,64	4127	1366	Sede autostrada e sue dipendenze
22	2	169	PRATO	1	1.963,00	1.819,00	3437	205	Sede autostrada e sue dipendenze
22	2	181	SEMINATIVO	4	78,17	83,06	18920	8550	Sede autostrada e sue dipendenze
22	2	71	PRATO	1	15.229,00	14.530,00	28723	984	Sede autostrada e sue dipendenze
22	2	802	PRATO	2	78,92	83,31	16980	7046	Sede autostrada e sue dipendenze
22	2	11	SEMINATIVO	4	7.841,00	8.074,00	17709	184	Occupazione temporanea
22	2	181	SEMINATIVO	4	78,17	83,06	18920	3544	Occupazione temporanea

Totali di Pratica

Totale superficie per occupazioni definitive **mq** **33228**
 Totale superficie per asservimenti **mq** **0**
 Totale superficie per occupazioni temporanee **mq** **3728**

* Come risultante dalle visure presso l'Agenzia delle Entrate eseguite a Maggio 2023

** Limitatamente alla quota di proprietà indicata e determinata dalle indagini presso l'Agenzia delle Entrate di Torino Territorio Servizio Pubblicità Immobiliare

*** Superficie di occupazione rapportata alla superficie censuaria

- ELENCO DITTE INTERESSATE -

NUMERO PRATICA 23

PROGETTO AUTOSTRADA ASTI CUNEO
TRATTO TRONCO II A21 (ASTI EST) - A6 (MARENE)
LOTTO LOTTO 6 RODDI-DIGA ENEL - STRALCIO a

COMUNE LA MORRA (CN)
DITTA CATASTALE* BUTTIERI PAOLO nato a BRA il 14/11/1984 C.F. BTTPLA84S14B111V (proprietà 1/2) GAGLIASSO CARLA nata a LA MORRA il 01/05/1955 C.F. GGLCRL55E41E430Q (proprietà 1/2)

ALTRI PRESUNTI PROPRIETARI O EREDI**

Terreni

NP	Foglio	Mappale	Qualità catastale	Classe	Red. Dom.	Red. Agr.	Sup. cat.	Sup. occ. ***	Titolo di occupazione
23	1	1009	BOSCO CEDUO	1	1,26	0,38	811	216	Sede autostrada e sue dipendenze
23	1	109	SEMINATIVO	3	3,40	3,24	627	220	Sede autostrada e sue dipendenze
23	1	113	SEMINATIVO	3	3,90	3,72	720	591	Sede autostrada e sue dipendenze
23	1	44	SEMINATIVO	3	29,09	27,71	5365	32	Sede autostrada e sue dipendenze
23	2	18	SEMINATIVO	3	10,47	9,97	1930	1930	Sede autostrada e sue dipendenze
23	2	195	PASCOLO	U	0,56	0,32	777	777	Sede autostrada e sue dipendenze
23	2	197	SEMINATIVO	2	27,50	26,52	3804	3804	Sede autostrada e sue dipendenze
23	2	203	BOSCO MISTO	1	4,16	0,36	2304	2001	Sede autostrada e sue dipendenze
23	1	1007	BOSCO MISTO	1	0,52	0,04	285	51	Occupazione temporanea
23	1	1009	BOSCO CEDUO	1	1,26	0,38	811	492	Occupazione temporanea
23	1	109	SEMINATIVO	3	3,40	3,24	627	398	Occupazione temporanea
23	1	113	SEMINATIVO	3	3,90	3,72	720	129	Occupazione temporanea
23	1	44	SEMINATIVO	3	29,09	27,71	5365	686	Occupazione temporanea
23	2	203	BOSCO MISTO	1	4,16	0,36	2304	107	Occupazione temporanea

* Come risultante dalle visure presso l'Agenzia delle Entrate eseguite a Maggio 2023

** Limitatamente alla quota di proprietà indicata e determinata dalle indagini presso l'Agenzia delle Entrate di Torino Territorio Servizio Pubblicità Immobiliare

*** Superficie di occupazione rapportata alla superficie censuaria

Totali di Pratica

Totale superficie per occupazioni definitive	mq	9571
Totale superficie per asservimenti	mq	0
Totale superficie per occupazioni temporanee	mq	1863

* Come risultante dalle visure presso l'Agenzia delle Entrate eseguite a Maggio 2023

** Limitatamente alla quota di proprietà indicata e determinata dalle indagini presso l'Agenzia delle Entrate di Torino Territorio Servizio Pubblicità Immobiliare

*** Superficie di occupazione rapportata alla superficie censuaria

- ELENCO DITTE INTERESSATE -

NUMERO PRATICA 24

PROGETTO AUTOSTRADA ASTI CUNEO
TRATTO TRONCO II A21 (ASTI EST) - A6 (MARENE)
LOTTO LOTTO 6 RODDI-DIGA ENEL - STRALCIO a

COMUNE LA MORRA (CN)

DITTA CATASTALE* ASCHERO Caterina nata a LA MORRA il 06/01/1910 C.F. SCHCRN10A46E430N (proprietà' 3/18) ASCHERO Caterina nata a LA MORRA il 06/06/1920 C.F. SCHCRN20H46E430I (proprietà' 1/18) ASCHERO Clementina nata a LA MORRA il 02/11/1921 C.F. SCHCMN21S42E430E (proprietà' 3/18) ASCHERO Francesco nato a LA MORRA il 30/05/1911 C.F. SCHFNC11E30E430L (proprietà' 3/18) ASCHERO Luigi nato a LA MORRA il 29/08/1924 C.F. SCHLGU24M29E430O (proprietà' 3/18) BORGOGNO Angela nata a LA MORRA il 15/04/1933 C.F. BRGNGL33D55E430T (proprietà' 1/18) BORGOGNO Francesca nata a LA MORRA il 05/01/1943 C.F. BRGFNC43A45E430C (proprietà' 1/18) BORGOGNO Teresa nata a LA MORRA il 22/09/1930 C.F. BRGTRS30P62E430L (proprietà' 1/18)

**ALTRI PRESUNTI
PROPRIETARI O EREDI****

Terreni

NP	Foglio	Mappale	Qualità catastale	Classe	Red. Dom.	Red. Agr.	Sup. cat.	Sup. occ. ***	Titolo di occupazione
24	2	8	PASCOLO	U	0,07	0,04	102	25	Sede autostrada e sue dipendenze

Totali di Pratica

Totale superficie per occupazioni definitive **mq** **25**

Totale superficie per asservimenti **mq** **0**

Totale superficie per occupazioni temporanee **mq** **0**

* Come risultante dalle visure presso l'Agenzia delle Entrate eseguite a Maggio 2023

** Limitatamente alla quota di proprietà indicata e determinata dalle indagini presso l'Agenzia delle Entrate di Torino Territorio Servizio Pubblicità Immobiliare

*** Superficie di occupazione rapportata alla superficie censuaria

- ELENCO DITTE INTERESSATE -

NUMERO PRATICA 25

PROGETTO **AUTOSTRADA ASTI CUNEO**
TRATTO **TRONCO II A21 (ASTI EST) - A6 (MARENE)**
LOTTO **LOTTO 6 RODDI-DIGA ENEL - STRALCIO a**

COMUNE **LA MORRA (CN)**

DITTA CATASTALE* CAPRA Daniela nata a TORINO il 24/09/1957 C.F. CPRDNL57P64L219I (proprietà 1/1) MASCARELLO Rosita nata a LA MORRA il 02/09/1931 C.F. MSCRST31P42E430W (usufruttuario parziale 1/1)

ALTRI PRESUNTI
PROPRIETARI O EREDI**

Terreni

NP	Foglio	Mappale	Qualità catastale	Classe	Red. Dom.	Red. Agr.	Sup. cat.	Sup. occ. ***	Titolo di occupazione
25	2	188	PRATO	1	24,50	22,37	4125	1762	Sede autostrada e sue dipendenze

Totali di Pratica

Totale superficie per occupazioni definitive	mq	1762
Totale superficie per asservimenti	mq	0
Totale superficie per occupazioni temporanee	mq	0

* Come risultante dalle visure presso l'Agenzia delle Entrate eseguite a Maggio 2023

** Limitatamente alla quota di proprietà indicata e determinata dalle indagini presso l'Agenzia delle Entrate di Torino Territorio Servizio Pubblicità Immobiliare

*** Superficie di occupazione rapportata alla superficie censuaria

- ELENCO DITTE INTERESSATE -

NUMERO PRATICA 26

PROGETTO AUTOSTRADA ASTI CUNEO
TRATTO TRONCO II A21 (ASTI EST) - A6 (MARENE)
LOTTO LOTTO 6 RODDI-DIGA ENEL - STRALCIO a

COMUNE LA MORRA (CN)
DITTA CATASTALE* TERNAVASIO Flavio nato a ALBA il 09/03/1960 C.F. TRNFLV60C09A124D (proprietà 1/1)
ALTRI PRESUNTI PROPRIETARI O EREDI**

Terreni

NP	Foglio	Mappale	Qualità catastale	Classe	Red. Dom.	Red. Agr.	Sup. cat.	Sup. occ. ***	Titolo di occupazione
26	2	202	BOSCO MISTO	1	5,12	0,44	2835	90	Sede autostrada e sue dipendenze
26	2	202	BOSCO MISTO	1	5,12	0,44	2835	1	Occupazione temporanea

Totali di Pratica

Totale superficie per occupazioni definitive **mq** **90**
 Totale superficie per asservimenti **mq** **0**
 Totale superficie per occupazioni temporanee **mq** **1**

* Come risultante dalle visure presso l'Agenzia delle Entrate eseguite a Maggio 2023

** Limitatamente alla quota di proprietà indicata e determinata dalle indagini presso l'Agenzia delle Entrate di Torino Territorio Servizio Pubblicità Immobiliare

*** Superficie di occupazione rapportata alla superficie censuaria

- ELENCO DITTE INTERESSATE -

NUMERO PRATICA 27

PROGETTO **AUTOSTRADA ASTI CUNEO**
TRATTO **TRONCO II A21 (ASTI EST) - A6 (MARENE)**
LOTTO **LOTTO 6 RODDI-DIGA ENEL - STRALCIO a**

COMUNE **LA MORRA (CN)**
DITTA CATASTALE* **GALLESIO Maria Eleonora nata a LEQUIO TANARO il 02/10/1955 C.F. GLLMLN55R42E539F (proprietà' 1/1)**
ALTRI PRESUNTI
PROPRIETARI O EREDI**

Terreni

NP	Foglio	Mappale	Qualità catastale	Classe	Red. Dom.	Red. Agr.	Sup. cat.	Sup. occ. ***	Titolo di occupazione
27	2	17	SEMINATIVO	2	41,82	40,33	5784	5784	Sede autostrada e sue dipendenze
27	2	180	SEMINATIVO	1	36,94	34,47	4768	233	Sede autostrada e sue dipendenze
27	2	194	PASCOLO	U	0,36	0,20	496	496	Sede autostrada e sue dipendenze
27	2	198	SEMINATIVO	1	46,17	43,09	5960	574	Sede autostrada e sue dipendenze
27	2	198	SEMINATIVO	1	46,17	43,09	5960	721	Occupazione temporanea

Totali di Pratica

Totale superficie per occupazioni definitive **mq** **7087**
Totale superficie per asservimenti **mq** **0**
Totale superficie per occupazioni temporanee **mq** **721**

* Come risultante dalle visure presso l'Agenzia delle Entrate eseguite a Maggio 2023

** Limitatamente alla quota di proprietà indicata e determinata dalle indagini presso l'Agenzia delle Entrate di Torino Territorio Servizio Pubblicità Immobiliare

*** Superficie di occupazione rapportata alla superficie censuaria

- ELENCO DITTE INTERESSATE -

NUMERO PRATICA 28

PROGETTO AUTOSTRADA ASTI CUNEO
TRATTO TRONCO II A21 (ASTI EST) - A6 (MARENE)
LOTTO LOTTO 6 RODDI-DIGA ENEL - STRALCIO a

COMUNE LA MORRA (CN)
DITTA CATASTALE* CHIESA ADELINA MAR BURZIO nato a MONTICELLO D'ALBA il 06/01/1934 C.F. CHSDLN34A46F669S (proprietà 1000/1000)

ALTRI PRESUNTI PROPRIETARI O EREDI**

Terreni

NP	Foglio	Mappale	Qualità catastale	Classe	Red. Dom.	Red. Agr.	Sup. cat.	Sup. occ. ***	Titolo di occupazione
28	2	144	SEMINATIVO	3	28,73	27,36	5298	206	Sede autostrada e sue dipendenze
28	2	172	BOSCO MISTO	1	4.408,00	2.589,00	14100	5614	Sede autostrada e sue dipendenze
28	2	182	SEMINATIVO	4	41,36	43,94	10010	3146	Sede autostrada e sue dipendenze
28	2	196	SEMINATIVO	2	44,68	43,08	6179	4277	Sede autostrada e sue dipendenze
28	2	205	BOSCO MISTO	1	289,00	173,00	916	274	Sede autostrada e sue dipendenze
28	2	172	BOSCO MISTO	1	4.408,00	2.589,00	14100	459	Occupazione temporanea
28	2	182	SEMINATIVO	4	41,36	43,94	10010	91	Occupazione temporanea
28	2	205	BOSCO MISTO	1	289,00	173,00	916	91	Occupazione temporanea

Totali di Pratica

Totale superficie per occupazioni definitive **mq** **13517**
 Totale superficie per asservimenti **mq** **0**
 Totale superficie per occupazioni temporanee **mq** **641**

* Come risultante dalle visure presso l'Agenzia delle Entrate eseguite a Maggio 2023

** Limitatamente alla quota di proprietà indicata e determinata dalle indagini presso l'Agenzia delle Entrate di Torino Territorio Servizio Pubblicità Immobiliare

*** Superficie di occupazione rapportata alla superficie censuaria

- ELENCO DITTE INTERESSATE -

NUMERO PRATICA 29

PROGETTO **AUTOSTRADA ASTI CUNEO**
TRATTO **TRONCO II A21 (ASTI EST) - A6 (MARENE)**
LOTTO **LOTTO 6 RODDI-DIGA ENEL - STRALCIO a**

COMUNE **LA MORRA (CN)**
DITTA CATASTALE* PRANDI Iris nata a TORINO il 20/07/1964 C.F. PRNRSI64L60L219P (proprietà' 1/3) PRANDI Patrizia Maria nata a TORINO il 30/08/1959 C.F. PRNPRZ59M70L219S (proprietà' 1/3) PRANDI Serena nata a TORINO il 23/06/1967 C.F. PRNSRN67H63L219N (proprietà' 1/3)

ALTRI PRESUNTI
PROPRIETARI O EREDI**

Terreni

NP	Foglio	Mappale	Qualità catastale	Classe	Red. Dom.	Red. Agr.	Sup. cat.	Sup. occ. ***	Titolo di occupazione
29	2	143	BOSCO CEDUO	1	2,17	0,65	1400	508	Sede autostrada e sue dipendenze
29	2	146	SEMINATIVO	4	87,26	92,71	21120	21120	Sede autostrada e sue dipendenze
29	2	173	BOSCO CEDUO	2	1,97	0,93	2246	2246	Sede autostrada e sue dipendenze
29	2	174	SEMINATIVO	3	1.761,00	1.260,00	2284	2284	Sede autostrada e sue dipendenze
29	2	175	PRATO	2	11,77	12,43	2533	80	Sede autostrada e sue dipendenze
29	2	19	PRATO	1	9.872,00	9.177,00	17286	5246	Sede autostrada e sue dipendenze
29	2	204	SEMINATIVO	4	31,48	33,45	7620	1609	Sede autostrada e sue dipendenze
29	2	31	SEMINATIVO	4	63,69	67,67	15414	15414	Sede autostrada e sue dipendenze
29	2	143	BOSCO CEDUO	1	2,17	0,65	1400	170	Occupazione temporanea
29	2	204	SEMINATIVO	4	31,48	33,45	7620	273	Occupazione temporanea

Totali di Pratica

Totale superficie per occupazioni definitive **mq** **48507**
 Totale superficie per asservimenti **mq** **0**
 Totale superficie per occupazioni temporanee **mq** **443**

* Come risultante dalle visure presso l'Agenzia delle Entrate eseguite a Maggio 2023

** Limitatamente alla quota di proprietà indicata e determinata dalle indagini presso l'Agenzia delle Entrate di Torino Territorio Servizio Pubblicità Immobiliare

*** Superficie di occupazione rapportata alla superficie censuaria

- ELENCO DITTE INTERESSATE -

NUMERO PRATICA 30

PROGETTO AUTOSTRADA ASTI CUNEO
TRATTO TRONCO II A21 (ASTI EST) - A6 (MARENE)
LOTTO LOTTO 6 RODDI-DIGA ENEL - STRALCIO a

COMUNE LA MORRA (CN)

DITTA CATASTALE* MASCARELLO Mariella nata a ALBA il 20/02/1974 C.F. MSCMLL74B60A124D (proprietà' 1/2) MASCARELLO Massimo nato a ALBA il 25/05/1970 C.F. MSCMSM70E25A124Z (proprietà' 1/2)

**ALTRI PRESUNTI
PROPRIETARI O EREDI****

Terreni

NP	Foglio	Mappale	Qualità catastale	Classe	Red. Dom.	Red. Agr.	Sup. cat.	Sup. occ. ***	Titolo di occupazione
30	1	131	SEMINATIVO	3	5,76	5,49	1063	494	Sede autostrada e sue dipendenze
30	2	171	BOSCO MISTO	1	4,27	0,37	2364	452	Sede autostrada e sue dipendenze
30	1	129	SEMINATIVO	3	12,96	12,34	2390	79	Occupazione temporanea
30	1	131	SEMINATIVO	3	5,76	5,49	1063	416	Occupazione temporanea
30	2	171	BOSCO MISTO	1	4,27	0,37	2364	211	Occupazione temporanea

Totali di Pratica

Totale superficie per occupazioni definitive **mq** **946**
Totale superficie per asservimenti **mq** **0**
Totale superficie per occupazioni temporanee **mq** **706**

* Come risultante dalle visure presso l'Agenzia delle Entrate eseguite a Maggio 2023

** Limitatamente alla quota di proprietà indicata e determinata dalle indagini presso l'Agenzia delle Entrate di Torino Territorio Servizio Pubblicità Immobiliare

*** Superficie di occupazione rapportata alla superficie censuaria

- ELENCO DITTE INTERESSATE -

NUMERO PRATICA 31

PROGETTO **AUTOSTRADA ASTI CUNEO**
TRATTO **TRONCO II A21 (ASTI EST) - A6 (MARENE)**
LOTTO **LOTTO 6 RODDI-DIGA ENEL - STRALCIO a**

COMUNE **LA MORRA (CN)**
DITTA CATASTALE* **IL PIOPO DI DELLAVALLE GIUSEPPE & C. SOCIETA' SEMPLICE con sede in SOMMARIVA PERNO C.F. 00763360047**
 (proprietà' 1/1)

ALTRI PRESUNTI
PROPRIETARI O EREDI**

Terreni

NP	Foglio	Mappale	Qualità catastale	Classe	Red. Dom.	Red. Agr.	Sup. cat.	Sup. occ. ***	Titolo di occupazione
31	1	213	BOSCO ALTO	1	29,00	5,16	12480	131	Sede autostrada e sue dipendenze
31	1	214	BOSCO ALTO	1	30,21	5,37	13000	163	Sede autostrada e sue dipendenze
31	1	221	SEMINATIVO	2	504,40	486,39	69761	39	Sede autostrada e sue dipendenze
31	1	6	INCOLTO STER		0,00	0,00	10	1	Sede autostrada e sue dipendenze
31	1	8	SEMINATIVO	2	219,80	211,95	30400	5177	Sede autostrada e sue dipendenze
31	1	95	BOSCO MISTO	2	0,01	0,01	10	10	Sede autostrada e sue dipendenze
31	1	214	BOSCO ALTO	1	30,21	5,37	13000	339	Occupazione temporanea
31	1	221	SEMINATIVO	2	504,40	486,39	69761	18257	Occupazione temporanea
31	1	6	INCOLTO STER		0,00	0,00	10	1	Occupazione temporanea
31	1	8	SEMINATIVO	2	219,80	211,95	30400	12647	Occupazione temporanea

Totali di Pratica

Totale superficie per occupazioni definitive **mq** **5521**
 Totale superficie per asservimenti **mq** **0**
 Totale superficie per occupazioni temporanee **mq** **31244**

* Come risultante dalle visure presso l'Agenzia delle Entrate eseguite a Maggio 2023

** Limitatamente alla quota di proprietà indicata e determinata dalle indagini presso l'Agenzia delle Entrate di Torino Territorio Servizio Pubblicità Immobiliare

*** Superficie di occupazione rapportata alla superficie censuaria

- ELENCO DITTE INTERESSATE -

NUMERO PRATICA 32

PROGETTO AUTOSTRADA ASTI CUNEO
TRATTO TRONCO II A21 (ASTI EST) - A6 (MARENE)
LOTTO LOTTO 6 RODDI-DIGA ENEL - STRALCIO a

COMUNE LA MORRA (CN)
DITTA CATASTALE* SERVETTI GIOVANNA nata a BRA il 12/05/1942 C.F. SRVGNN42E52B111G (proprietà' 1/1)
ALTRI PRESUNTI PROPRIETARI O EREDI**

Terreni

NP	Foglio	Mappale	Qualità catastale	Classe	Red. Dom.	Red. Agr.	Sup. cat.	Sup. occ. ***	Titolo di occupazione
32	1	130	BOSCO MISTO	1	3,15	0,27	1740	1740	Sede autostrada e sue dipendenze
32	1	147	SEMINATIVO	3	22,76	21,68	4197	4181	Sede autostrada e sue dipendenze
32	1	185	BOSCO CEDUO	1	0,69	0,21	444	444	Sede autostrada e sue dipendenze
32	1	186	BOSCO MISTO	1	2,53	0,22	1402	1402	Sede autostrada e sue dipendenze
32	1	188	SEMINATIVO	3	10,85	10,33	2000	2000	Sede autostrada e sue dipendenze
32	1	190	SEMINATIVO	3	15,16	14,43	2795	2695	Sede autostrada e sue dipendenze
32	1	30	SEMINATIVO	3	22,84	21,75	4211	4211	Sede autostrada e sue dipendenze

Totali di Pratica

Totale superficie per occupazioni definitive **mq** **16673**
 Totale superficie per asservimenti **mq** **0**
 Totale superficie per occupazioni temporanee **mq** **0**

* Come risultante dalle visure presso l'Agenzia delle Entrate eseguite a Maggio 2023

** Limitatamente alla quota di proprietà indicata e determinata dalle indagini presso l'Agenzia delle Entrate di Torino Territorio Servizio Pubblicità Immobiliare

*** Superficie di occupazione rapportata alla superficie censuaria

- ELENCO DITTE INTERESSATE -

NUMERO PRATICA 33

PROGETTO **AUTOSTRADA ASTI CUNEO**
TRATTO **TRONCO II A21 (ASTI EST) - A6 (MARENE)**
LOTTO **LOTTO 6 RODDI-DIGA ENEL - STRALCIO a**

COMUNE **LA MORRA (CN)**
DITTA CATASTALE* BERTONE Gianfranco nato a LA MORRA il 14/06/1944 C.F. BRTGFR44H14E430U (proprietà' 1/1)
ALTRI PRESUNTI
PROPRIETARI O EREDI**

Terreni

NP	Foglio	Mappale	Qualità catastale	Classe	Red. Dom.	Red. Agr.	Sup. cat.	Sup. occ. ***	Titolo di occupazione
33	1	112	BOSCO CEDUO	1	1,16	0,35	750	750	Sede autostrada e sue dipendenze
33	1	187	BOSCO MISTO	1	7,25	0,62	4010	3403	Sede autostrada e sue dipendenze
33	1	189	SEMINATIVO	3	11,88	11,31	2190	1367	Sede autostrada e sue dipendenze
33	1	191	SEMINATIVO	3	7,84	7,46	1445	1445	Sede autostrada e sue dipendenze
33	1	187	BOSCO MISTO	1	7,25	0,62	4010	33	Occupazione temporanea
33	1	189	SEMINATIVO	3	11,88	11,31	2190	401	Occupazione temporanea

Totali di Pratica

Totale superficie per occupazioni definitive **mq** **6965**
Totale superficie per asservimenti **mq** **0**
Totale superficie per occupazioni temporanee **mq** **434**

* Come risultante dalle visure presso l'Agenzia delle Entrate eseguite a Maggio 2023

** Limitatamente alla quota di proprietà indicata e determinata dalle indagini presso l'Agenzia delle Entrate di Torino Territorio Servizio Pubblicità Immobiliare

*** Superficie di occupazione rapportata alla superficie censuaria

- ELENCO DITTE INTERESSATE -

NUMERO PRATICA 34

PROGETTO **AUTOSTRADA ASTI CUNEO**
TRATTO **TRONCO II A21 (ASTI EST) - A6 (MARENE)**
LOTTO **LOTTO 6 RODDI-DIGA ENEL - STRALCIO a**

COMUNE **LA MORRA (CN)**
DITTA CATASTALE* **MASCARELLO GIOVANNA** nata a LA MORRA il 17/05/1953 C.F. MSCGNN53E57E4300 (proprietà' 1/1)
ALTRI PRESUNTI
PROPRIETARI O EREDI**

Terreni

NP	Foglio	Mappale	Qualità catastale	Classe	Red. Dom.	Red. Agr.	Sup. cat.	Sup. occ. ***	Titolo di occupazione
34	1	128	BOSCO MISTO	1	5,00	0,43	2764	2625	Sede autostrada e sue dipendenze

Totali di Pratica

Totale superficie per occupazioni definitive **mq** **2625**
Totale superficie per asservimenti **mq** **0**
Totale superficie per occupazioni temporanee **mq** **0**

* Come risultante dalle visure presso l'Agenzia delle Entrate eseguite a Maggio 2023

** Limitatamente alla quota di proprietà indicata e determinata dalle indagini presso l'Agenzia delle Entrate di Torino Territorio Servizio Pubblicità Immobiliare

*** Superficie di occupazione rapportata alla superficie censuaria

- ELENCO DITTE INTERESSATE -

NUMERO PRATICA 35

PROGETTO **AUTOSTRADA ASTI CUNEO**
TRATTO **TRONCO II A21 (ASTI EST) - A6 (MARENE)**
LOTTO **LOTTO 6 RODDI-DIGA ENEL - STRALCIO a**

COMUNE **LA MORRA (CN)**
DITTA CATASTALE* STROPPIANA DARIO nato a LA MORRA il 01/02/1962 C.F. STRDRA62B01E430G (proprietà' 1000/1000)
ALTRI PRESUNTI
PROPRIETARI O EREDI**

Terreni

NP	Foglio	Mappale	Qualità catastale	Classe	Red. Dom.	Red. Agr.	Sup. cat.	Sup. occ. ***	Titolo di occupazione
35	1	122	SEMINATIVO	3	95,71	91,15	17649	12831	Sede autostrada e sue dipendenze
35	1	27	BOSCO MISTO	1	4,18	0,36	2310	2310	Sede autostrada e sue dipendenze
35	1	84	SEMINATIVO	3	72,34	68,90	13340	13152	Sede autostrada e sue dipendenze

Totali di Pratica

Totale superficie per occupazioni definitive **mq** **28293**
Totale superficie per asservimenti **mq** **0**
Totale superficie per occupazioni temporanee **mq** **0**

* Come risultante dalle visure presso l'Agenzia delle Entrate eseguite a Maggio 2023

** Limitatamente alla quota di proprietà indicata e determinata dalle indagini presso l'Agenzia delle Entrate di Torino Territorio Servizio Pubblicità Immobiliare

*** Superficie di occupazione rapportata alla superficie censuaria

- ELENCO DITTE INTERESSATE -

NUMERO PRATICA 36

PROGETTO AUTOSTRADA ASTI CUNEO
TRATTO TRONCO II A21 (ASTI EST) - A6 (MARENE)
LOTTO LOTTO 6 RODDI-DIGA ENEL - STRALCIO a

COMUNE LA MORRA (CN)
DITTA CATASTALE* CASTAGNO FLAVIO nato a LA MORRA il 01/12/1939 C.F. CSTFLV39T01E430K (proprietà' 1/2) MARENGO MARIA
MADDALENA nata a CHERASCO il 11/06/1946 C.F. MRNMMD46H51C599O (proprietà' 1/2)

**ALTRI PRESUNTI
PROPRIETARI O EREDI****

Terreni

NP	Foglio	Mappale	Qualità catastale	Classe	Red. Dom.	Red. Agr.	Sup. cat.	Sup. occ. ***	Titolo di occupazione
36	1	157	PRATO	1	4,81	4,39	810	810	Sede autostrada e sue dipendenze
36	1	24	SEMINATIVO	3	2,01	1,91	370	370	Sede autostrada e sue dipendenze
36	1	25	BOSCO MISTO	1	6,32	0,54	3497	3497	Sede autostrada e sue dipendenze
36	1	42	SEMINATIVO	2	57,84	55,78	8000	6773	Sede autostrada e sue dipendenze
36	1	9	BOSCO MISTO	1	1,84	0,16	1019	1019	Sede autostrada e sue dipendenze
36	24	17	SEMINATIVO	1	43,38	40,49	5600	8	Sede autostrada e sue dipendenze
36	1	4	BOSCO MISTO	1	0,66	0,06	366	366	Occupazione temporanea
36	1	42	SEMINATIVO	2	57,84	55,78	8000	314	Occupazione temporanea
36	24	17	SEMINATIVO	1	43,38	40,49	5600	1244	Occupazione temporanea

Totali di Pratica

Totale superficie per occupazioni definitive **mq** **12477**
Totale superficie per asservimenti **mq** **0**
Totale superficie per occupazioni temporanee **mq** **1924**

* Come risultante dalle visure presso l'Agenzia delle Entrate eseguite a Maggio 2023

** Limitatamente alla quota di proprietà indicata e determinata dalle indagini presso l'Agenzia delle Entrate di Torino Territorio Servizio Pubblicità Immobiliare

*** Superficie di occupazione rapportata alla superficie censuaria

- ELENCO DITTE INTERESSATE -

NUMERO PRATICA 37

PROGETTO AUTOSTRADA ASTI CUNEO
TRATTO TRONCO II A21 (ASTI EST) - A6 (MARENE)
LOTTO LOTTO 6 RODDI-DIGA ENEL - STRALCIO a

COMUNE LA MORRA (CN)
DITTA CATASTALE* FRITTOLI Giovanni nato a TORINO il 08/09/1963 C.F. FRTGNN63P08L219F (proprietà 1/1)
ALTRI PRESUNTI PROPRIETARI O EREDI**

Terreni

NP	Foglio	Mappale	Qualità catastale	Classe	Red. Dom.	Red. Agr.	Sup. cat.	Sup. occ. ***	Titolo di occupazione
37	1	108	BOSCO MISTO	1	209,00	96,00	825	825	Sede autostrada e sue dipendenze
37	1	111	BOSCO CEDUO	1	0,67	0,20	433	433	Sede autostrada e sue dipendenze
37	1	173	SEMINATIVO	3	55,51	52,87	10237	2473	Sede autostrada e sue dipendenze
37	1	173	SEMINATIVO	3	55,51	52,87	10237	7764	Occupazione temporanea

Totali di Pratica

Totale superficie per occupazioni definitive **mq** **3731**
Totale superficie per asservimenti **mq** **0**
Totale superficie per occupazioni temporanee **mq** **7764**

* Come risultante dalle visure presso l'Agenzia delle Entrate eseguite a Maggio 2023

** Limitatamente alla quota di proprietà indicata e determinata dalle indagini presso l'Agenzia delle Entrate di Torino Territorio Servizio Pubblicità Immobiliare

*** Superficie di occupazione rapportata alla superficie censuaria

- ELENCO DITTE INTERESSATE -

NUMERO PRATICA 38

PROGETTO AUTOSTRADA ASTI CUNEO
TRATTO TRONCO II A21 (ASTI EST) - A6 (MARENE)
LOTTO LOTTO 6 RODDI-DIGA ENEL - STRALCIO a

COMUNE LA MORRA (CN)

DITTA CATASTALE* ASCHERI MARIA TERESA nata a TORINO il 12/03/1965 C.F. SCHMTR65C52L219R (proprietà' 1/3) ASCHERI MATTEO nato a BRA il 02/06/1962 C.F. SCHMTT62H02B111N (proprietà' 1/3) VIGNOLA MARIANTONIETTA nata a CASTEL DEL PIANO il 17/07/1938 C.F. VGNMNT38L57C085W (proprietà' 1/3)

**ALTRI PRESUNTI
PROPRIETARI O EREDI****

Terreni

NP	Foglio	Mappale	Qualità catastale	Classe	Red. Dom.	Red. Agr.	Sup. cat.	Sup. occ. ***	Titolo di occupazione
38	1	105	SEMINATIVO	3	55,03	52,40	10147	3448	Sede autostrada e sue dipendenze
38	1	174	BOSCO MISTO	1	101,00	36,00	438	438	Sede autostrada e sue dipendenze
38	1	105	SEMINATIVO	3	55,03	52,40	10147	6699	Occupazione temporanea

Totali di Pratica

Totale superficie per occupazioni definitive **mq** **3886**

Totale superficie per asservimenti **mq** **0**

Totale superficie per occupazioni temporanee **mq** **6699**

* Come risultante dalle visure presso l'Agenzia delle Entrate eseguite a Maggio 2023

** Limitatamente alla quota di proprietà indicata e determinata dalle indagini presso l'Agenzia delle Entrate di Torino Territorio Servizio Pubblicità Immobiliare

*** Superficie di occupazione rapportata alla superficie censuaria

- ELENCO DITTE INTERESSATE -

NUMERO PRATICA 39

PROGETTO AUTOSTRADA ASTI CUNEO
TRATTO TRONCO II A21 (ASTI EST) - A6 (MARENE)
LOTTO LOTTO 6 RODDI-DIGA ENEL - STRALCIO a

COMUNE LA MORRA (CN)
DITTA CATASTALE* GIACHINO Bruno Pietro nato a BRA il 23/07/1969 C.F. GCHBNP69L23B111F (proprietà 1/1)
ALTRI PRESUNTI PROPRIETARI O EREDI**

Terreni

NP	Foglio	Mappale	Qualità catastale	Classe	Red. Dom.	Red. Agr.	Sup. cat.	Sup. occ. ***	Titolo di occupazione
39	1	106	SEMINATIVO	3	33,50	31,91	6178	472	Sede autostrada e sue dipendenze
39	1	156	BOSCO MISTO	1	1,31	0,11	725	725	Sede autostrada e sue dipendenze
39	1	106	SEMINATIVO	3	33,50	31,91	6178	1272	Occupazione temporanea

Totali di Pratica

Totale superficie per occupazioni definitive **mq** **1197**
Totale superficie per asservimenti **mq** **0**
Totale superficie per occupazioni temporanee **mq** **1272**

* Come risultante dalle visure presso l'Agenzia delle Entrate eseguite a Maggio 2023

** Limitatamente alla quota di proprietà indicata e determinata dalle indagini presso l'Agenzia delle Entrate di Torino Territorio Servizio Pubblicità Immobiliare

*** Superficie di occupazione rapportata alla superficie censuaria

- ELENCO DITTE INTERESSATE -

NUMERO PRATICA 40

PROGETTO AUTOSTRADA ASTI CUNEO
TRATTO TRONCO II A21 (ASTI EST) - A6 (MARENE)
LOTTO LOTTO 6 RODDI-DIGA ENEL - STRALCIO a

COMUNE LA MORRA (CN)
DITTA CATASTALE* BERGUI Silvana nata a LA MORRA il 14/07/1950 C.F. BRGSVN50L54E430R (proprietà' 1/2) CASALIS Pietro nato a SANFRE' il 13/02/1947 C.F. CSLPTR47B13H851Y (proprietà' 1/2)

**ALTRI PRESUNTI
PROPRIETARI O EREDI****

Terreni

NP	Foglio	Mappale	Qualità catastale	Classe	Red. Dom.	Red. Agr.	Sup. cat.	Sup. occ. ***	Titolo di occupazione
40	1	1010	BOSCO CEDUO	1	1,61	0,48	1040	244	Occupazione temporanea

Totali di Pratica

Totale superficie per occupazioni definitive **mq 0**
Totale superficie per asservimenti **mq 0**
Totale superficie per occupazioni temporanee **mq 244**

* Come risultante dalle visure presso l'Agenzia delle Entrate eseguite a Maggio 2023

** Limitatamente alla quota di proprietà indicata e determinata dalle indagini presso l'Agenzia delle Entrate di Torino Territorio Servizio Pubblicità Immobiliare

*** Superficie di occupazione rapportata alla superficie censuaria

- ELENCO DITTE INTERESSATE -

NUMERO PRATICA 41

PROGETTO AUTOSTRADA ASTI CUNEO
TRATTO TRONCO II A21 (ASTI EST) - A6 (MARENE)
LOTTO LOTTO 6 RODDI-DIGA ENEL - STRALCIO a

COMUNE LA MORRA (CN)
DITTA CATASTALE* CACOZZA ANNA nata a GIZZERIA il 20/09/1935 C.F. CCZNNA35P60E068L (proprietà' 1/8) CASTAGNO ANTONIO nato a LA MORRA il 12/04/1936 C.F. CSTNTN36D12E430Q (proprietà' 7/8)

**ALTRI PRESUNTI
PROPRIETARI O EREDI****

Terreni

NP	Foglio	Mappale	Qualità catastale	Classe	Red. Dom.	Red. Agr.	Sup. cat.	Sup. occ. ***	Titolo di occupazione
41	1	160	BOSCO MISTO	1	49,00	7,00	286	286	Sede autostrada e sue dipendenze
41	1	161	BOSCO MISTO	1	4,78	0,41	2646	2646	Sede autostrada e sue dipendenze

Totali di Pratica

Totale superficie per occupazioni definitive **mq** **2932**
Totale superficie per asservimenti **mq** **0**
Totale superficie per occupazioni temporanee **mq** **0**

* Come risultante dalle visure presso l'Agenzia delle Entrate eseguite a Maggio 2023

** Limitatamente alla quota di proprietà indicata e determinata dalle indagini presso l'Agenzia delle Entrate di Torino Territorio Servizio Pubblicità Immobiliare

*** Superficie di occupazione rapportata alla superficie censuaria

- ELENCO DITTE INTERESSATE -

NUMERO PRATICA 42

PROGETTO AUTOSTRADA ASTI CUNEO
TRATTO TRONCO II A21 (ASTI EST) - A6 (MARENE)
LOTTO LOTTO 6 RODDI-DIGA ENEL - STRALCIO a

COMUNE LA MORRA (CN)
DITTA CATASTALE* PRETTO LUCIANO nato a TORINO il 03/03/1955 C.F. PRTL CN55C03L219B (proprietà 1/1)
ALTRI PRESUNTI PROPRIETARI O EREDI**

Terreni

NP	Foglio	Mappale	Qualità catastale	Classe	Red. Dom.	Red. Agr.	Sup. cat.	Sup. occ. ***	Titolo di occupazione
42	1	107	BOSCO MISTO	1	1,64	0,14	910	160	Sede autostrada e sue dipendenze
42	1	107	BOSCO MISTO	1	1,64	0,14	910	750	Occupazione temporanea

Totali di Pratica

Totale superficie per occupazioni definitive **mq** **160**
Totale superficie per asservimenti **mq** **0**
Totale superficie per occupazioni temporanee **mq** **750**

* Come risultante dalle visure presso l'Agenzia delle Entrate eseguite a Maggio 2023

** Limitatamente alla quota di proprietà indicata e determinata dalle indagini presso l'Agenzia delle Entrate di Torino Territorio Servizio Pubblicità Immobiliare

*** Superficie di occupazione rapportata alla superficie censuaria

- ELENCO DITTE INTERESSATE -

NUMERO PRATICA 43

PROGETTO AUTOSTRADA ASTI CUNEO
TRATTO TRONCO II A21 (ASTI EST) - A6 (MARENE)
LOTTO LOTTO 6 RODDI-DIGA ENEL - STRALCIO a

COMUNE LA MORRA (CN)
DITTA CATASTALE* PASTORINO Teresa Mar Stroppiana nata a CENGIO il 29/10/1937 C.F. PSTTRS37R69C463X (proprietà' 1/2) STROPPIANA
 DARIO nato a LA MORRA il 01/02/1962 C.F. STRDRA62B01E430G (proprietà' 1/2)

ALTRI PRESUNTI PROPRIETARI O EREDI**

Terreni

NP	Foglio	Mappale	Qualità catastale	Classe	Red. Dom.	Red. Agr.	Sup. cat.	Sup. occ. ***	Titolo di occupazione
43	1	119	BOSCO MISTO	1	4,52	0,39	2498	2498	Sede autostrada e sue dipendenze

Totali di Pratica

Totale superficie per occupazioni definitive **mq** **2498**
 Totale superficie per asservimenti **mq** **0**
 Totale superficie per occupazioni temporanee **mq** **0**

* Come risultante dalle visure presso l'Agenzia delle Entrate eseguite a Maggio 2023

** Limitatamente alla quota di proprietà indicata e determinata dalle indagini presso l'Agenzia delle Entrate di Torino Territorio Servizio Pubblicità Immobiliare

*** Superficie di occupazione rapportata alla superficie censuaria

- ELENCO DITTE INTERESSATE -

NUMERO PRATICA 44

PROGETTO AUTOSTRADA ASTI CUNEO
TRATTO TRONCO II A21 (ASTI EST) - A6 (MARENE)
LOTTO LOTTO 6 RODDI-DIGA ENEL - STRALCIO a

COMUNE LA MORRA (CN)
DITTA CATASTALE* ALESSANDRIA Giulio nato a ALBA il 18/05/2006 C.F. LSSGLI06E18A124V (proprietà' 1/3) ALESSANDRIA Stefano nato a ALBA il 27/12/2003 C.F. LSSSFN03T27A124W (proprietà' 1/3) BARROERO Monica nata a ALBA il 30/12/1971 C.F. BRRMNC71T70A124G (proprietà' 1/3)

**ALTRI PRESUNTI
PROPRIETARI O EREDI****

Terreni

NP	Foglio	Mappale	Qualità catastale	Classe	Red. Dom.	Red. Agr.	Sup. cat.	Sup. occ. ***	Titolo di occupazione
44	1	23	INCOLT PROD	U	1,21	0,61	5858	5858	Sede autostrada e sue dipendenze

Totali di Pratica

Totale superficie per occupazioni definitive **mq** **5858**

Totale superficie per asservimenti **mq** **0**

Totale superficie per occupazioni temporanee **mq** **0**

* Come risultante dalle visure presso l'Agenzia delle Entrate eseguite a Maggio 2023

** Limitatamente alla quota di proprietà indicata e determinata dalle indagini presso l'Agenzia delle Entrate di Torino Territorio Servizio Pubblicità Immobiliare

*** Superficie di occupazione rapportata alla superficie censuaria

- ELENCO DITTE INTERESSATE -

NUMERO PRATICA 45

PROGETTO **AUTOSTRADA ASTI CUNEO**
TRATTO **TRONCO II A21 (ASTI EST) - A6 (MARENE)**
LOTTO **LOTTO 6 RODDI-DIGA ENEL - STRALCIO a**

COMUNE **LA MORRA (CN)**
DITTA CATASTALE* STROPPIANA CARLA nata a VERDUNO il 28/04/1938 C.F. STRCRL38D68L758D (proprietà' 1/1)
ALTRI PRESUNTI
PROPRIETARI O EREDI**

Terreni

NP	Foglio	Mappale	Qualità catastale	Classe	Red. Dom.	Red. Agr.	Sup. cat.	Sup. occ. ***	Titolo di occupazione
45	1	1002	ENTE URBANO		0,00	0,00	1760	19	Sede autostrada e sue dipendenze
45	1	22	PRATO	2	7,92	8,36	1703	169	Sede autostrada e sue dipendenze
45	1	1004	SEMINATIVO	2	31,38	30,26	4340	4340	Occupazione temporanea
45	1	21	BOSCO CEDUO	2	1,68	0,79	1909	1909	Occupazione temporanea
45	1	22	PRATO	2	7,92	8,36	1703	1534	Occupazione temporanea

Proprietari subalterni

DATI IDENTIFICATIVI				DATI DI CLASSAMENTO				Indirizzo	note
Intestati	Fg.	N.	Sub	Categoria	Classe	Consistenza	Rendita		
STROPPIANA CARLA nata a VERDUNO il 28/04/1938 C.F. STRCRL38D68L758D	1	1002	2	A/7	1	6	449,32	FRAZIONE RIVALTA n. 10 Piano T-1	
STROPPIANA CARLA nata a VERDUNO il 28/04/1938 C.F. STRCRL38D68L758D	1	1002	3	C/7	2	150	47,26	FRAZIONE RIVALTA n. 10 Piano T	

* Come risultante dalle visure presso l'Agenzia delle Entrate eseguite a Maggio 2023

** Limitatamente alla quota di proprietà indicata e determinata dalle indagini presso l'Agenzia delle Entrate di Torino Territorio Servizio Pubblicità Immobiliare

*** Superficie di occupazione rapportata alla superficie censuaria

Totale di Pratica

Totale superficie per occupazioni definitive	mq	188
Totale superficie per asservimenti	mq	0
Totale superficie per occupazioni temporanee	mq	7783

* Come risultante dalle visure presso l'Agenzia delle Entrate eseguite a Maggio 2023

** Limitatamente alla quota di proprietà indicata e determinata dalle indagini presso l'Agenzia delle Entrate di Torino Territorio Servizio Pubblicità Immobiliare

*** Superficie di occupazione rapportata alla superficie censuaria

- ELENCO DITTE INTERESSATE -

NUMERO PRATICA 49

PROGETTO AUTOSTRADA ASTI CUNEO
TRATTO TRONCO II A21 (ASTI EST) - A6 (MARENE)
LOTTO LOTTO 6 RODDI-DIGA ENEL - STRALCIO a

COMUNE LA MORRA (CN)
DITTA CATASTALE* CANTAMESSA Armando nato a MAGLIANO ALFIERI il 12/05/1932 C.F. CNTRND32E12E809K (proprietà 1000/1000)
ALTRI PRESUNTI PROPRIETARI O EREDI**

Terreni

NP	Foglio	Mappale	Qualità catastale	Classe	Red. Dom.	Red. Agr.	Sup. cat.	Sup. occ. ***	Titolo di occupazione
49	1	88	INCOLT STER		0,00	0,00	766	766	Sede autostrada e sue dipendenze
49	1	89	INCOLT STER		0,00	0,00	2167	2167	Sede autostrada e sue dipendenze
49	1	90	ENTE URBANO		0,00	0,00	1923	1923	Sede autostrada e sue dipendenze
49	1	91	SEMINATIVO	1	4,52	4,22	584	584	Sede autostrada e sue dipendenze

Proprietari subalterni

DATI IDENTIFICATIVI				DATI DI CLASSAMENTO				Indirizzo	note
Intestati	Fg.	N.	Sub	Categoria	Classe	Consistenza	Rendita		
CANTAMESSA Armando nato a MAGLIANO ALFIERI il 12/05/1932 C.F. CNTRND32E12E809K	1	90	1	F/2		0	0,00	FRAZIONE RIVALTA n. 90 Piano 1	
CANTAMESSA Armando nato a MAGLIANO ALFIERI il 12/05/1932 C.F. CNTRND32E12E809K	1	90	2	F/2		0	0,00	FRAZIONE RIVALTA n. 90 Piano T	
CANTAMESSA Armando nato a MAGLIANO ALFIERI il 12/05/1932 C.F. CNTRND32E12E809K	1	90	3	F/2		0	0,00	FRAZIONE RIVALTA n. 90 Piano T-1	
CANTAMESSA Armando nato a MAGLIANO ALFIERI il 12/05/1932 C.F. CNTRND32E12E809K	1	90	4	F/2		0	0,00	FRAZIONE RIVALTA n. 90 Piano 1	

* Come risultante dalle visure presso l'Agenzia delle Entrate eseguite a Maggio 2023

** Limitatamente alla quota di proprietà indicata e determinata dalle indagini presso l'Agenzia delle Entrate di Torino Territorio Servizio Pubblicità Immobiliare

*** Superficie di occupazione rapportata alla superficie censuaria

Totale di Pratica

Totale superficie per occupazioni definitive	mq	5440
Totale superficie per asservimenti	mq	0
Totale superficie per occupazioni temporanee	mq	0

* Come risultante dalle visure presso l'Agenzia delle Entrate eseguite a Maggio 2023

** Limitatamente alla quota di proprietà indicata e determinata dalle indagini presso l'Agenzia delle Entrate di Torino Territorio Servizio Pubblicità Immobiliare

*** Superficie di occupazione rapportata alla superficie censuaria

- ELENCO DITTE INTERESSATE -

NUMERO PRATICA 51

PROGETTO AUTOSTRADA ASTI CUNEO
TRATTO TRONCO II A21 (ASTI EST) - A6 (MARENE)
LOTTO LOTTO 6 RODDI-DIGA ENEL - STRALCIO a

COMUNE LA MORRA (CN)
DITTA CATASTALE* DITTA INESISTENTE 1 C.F. // (proprietà 1/1)
ALTRI PRESUNTI PROPRIETARI O EREDI**

Terreni

NP	Foglio	Mappale	Qualità catastale	Classe	Red. Dom.	Red. Agr.	Sup. cat.	Sup. occ. ***	Titolo di occupazione
51	1	163	ENTE URBANO		0,00	0,00	406	406	Sede autostrada e sue dipendenze

Totali di Pratica

Totale superficie per occupazioni definitive **mq** 406
Totale superficie per asservimenti **mq** 0
Totale superficie per occupazioni temporanee **mq** 0

* Come risultante dalle visure presso l'Agenzia delle Entrate eseguite a Maggio 2023

** Limitatamente alla quota di proprietà indicata e determinata dalle indagini presso l'Agenzia delle Entrate di Torino Territorio Servizio Pubblicità Immobiliare

*** Superficie di occupazione rapportata alla superficie censuaria

- ELENCO DITTE INTERESSATE -

NUMERO PRATICA 52

PROGETTO **AUTOSTRADA ASTI CUNEO**
TRATTO **TRONCO II A21 (ASTI EST) - A6 (MARENE)**
LOTTO **LOTTO 6 RODDI-DIGA ENEL - STRALCIO a**

COMUNE **LA MORRA (CN)**
DITTA CATASTALE* ALFERO Giovanni Fu Francesco C.F. // (comproprietario 1/2) ALFERO Giuseppe Fu Francesco C.F. // (comproprietario 1/2)
ALTRI PRESUNTI
PROPRIETARI O EREDI**

Terreni

NP	Foglio	Mappale	Qualità catastale	Classe	Red. Dom.	Red. Agr.	Sup. cat.	Sup. occ. ***	Titolo di occupazione
52	1	1028	PRATO	1	2,10	1,91	353	353	Sede autostrada e sue dipendenze

Totali di Pratica

Totale superficie per occupazioni definitive **mq** **353**
Totale superficie per asservimenti **mq** **0**
Totale superficie per occupazioni temporanee **mq** **0**

* Come risultante dalle visure presso l'Agenzia delle Entrate eseguite a Maggio 2023

** Limitatamente alla quota di proprietà indicata e determinata dalle indagini presso l'Agenzia delle Entrate di Torino Territorio Servizio Pubblicità Immobiliare

*** Superficie di occupazione rapportata alla superficie censuaria