



Autostrada Asti-Cuneo

TRONCO II A21 (ASTI EST) - A6 (MARENE)
LOTTO 6 RODDI-DIGA ENEL




STRALCIO a
TRA IL LOTTO II.7 E LA PK. 5+000

PROGETTO DEFINITIVO

PIANO PARTICELLARE DI ESPROPRIO

ELENCO DITTE INTERESSATE

Comune di Verduno (CN)

IMPRESA 	PROGETTISTA 	INTEGRATORE ATTIVITA' SPECIALISTICHE Dott. Ing. Salvatore Sguazzo Albo degli Ingegneri provincia di Salerno n. 5031 	COMMITTENTE Autostrada Asti-Cuneo S.p.A. Direzione e Coordinamento: S.A.L.T. p.A. (Gruppo ASTM) Via XX Settembre, 98/E 00187 Roma
--	--	--	---

REV.	DATA	DESCRIZIONE	REDATTO	CONTR.	APPROV.	RIESAME	DATA MAGGIO 2023	SCALA 1:2.000
A	06-2021	EMISSIONE	Ing. Cassani	Ing. Di Prete	Ing. Sguazzo	Ing. Sguazzo	N. Progr.	01.05.09
B	05-2023	Revisione per ottemperanza DEC-VIA n. 194/23 e voto CSLP n. 52/2022	Geom. Benni	Ing. Martuscelli	Ing. Sguazzo	Ing. Sguazzo		

CODIFICA	PROGETTO	LIV	DOCUMENTO	REV	WBS
	P017	D	ESP ED 003	B	A33126A000
					CUP
					G31B20001080005

RESPONSABILE DEL PROCEDIMENTO	VISTO DELLA COMMITTENTE

- ELENCO DITTE INTERESSATE -

NUMERO PRATICA 1

PROGETTO AUTOSTRADA ASTI CUNEO
TRATTO TRONCO II A21 (ASTI EST) - A6 (MARENE)
LOTTO LOTTO 6 RODDI-DIGA ENEL - STRALCIO a

COMUNE VERDUNO (CN)
DITTA CATASTALE* DITTA INESISTENTE 1 C.F. // (proprietà 1/1)
ALTRI PRESUNTI PROPRIETARI O EREDI** ENEL GREEN POWER ITALIA S.R.L. con sede in ROMA C.F. 15416251005 (proprietà 1/1)

Terreni

NP	Foglio	Mappale	Qualità catastale	Classe	Red. Dom.	Red. Agr.	Sup. cat.	Sup. occ. ***	Titolo di occupazione
1	1	65	CANALE PRIV		0,00	0,00	3276	306	Sede autostrada e sue dipendenze
1	2	91	CANALE PRIV		0,00	0,00	1220	663	Sede autostrada e sue dipendenze
1	1	65	CANALE PRIV		0,00	0,00	3276	73	Occupazione temporanea
1	2	91	CANALE PRIV		0,00	0,00	1220	41	Occupazione temporanea

Totali di Pratica

Totale superficie per occupazioni definitive **mq** **969**
 Totale superficie per asservimenti **mq** **0**
 Totale superficie per occupazioni temporanee **mq** **114**

* Come risultante dalle visure presso l'Agenzia delle Entrate eseguite a Maggio 2023

** Limitatamente alla quota di proprietà indicata e determinata dalle indagini presso l'Agenzia delle Entrate di Torino Territorio Servizio Pubblicità Immobiliare

*** Superficie di occupazione rapportata alla superficie censuaria

- ELENCO DITTE INTERESSATE -

NUMERO PRATICA 2

PROGETTO AUTOSTRADA ASTI CUNEO
TRATTO TRONCO II A21 (ASTI EST) - A6 (MARENE)
LOTTO LOTTO 6 RODDI-DIGA ENEL - STRALCIO a

COMUNE VERDUNO (CN)

DITTA CATASTALE* MEZZANO Gabriella nata a ALBA il 11/07/1956 C.F. MZZGRL56L51A124A (proprietà' 3/24) MEZZANO Giovanna nata a BRA il 18/07/1970 C.F. MZZGNN70L58B111W (proprietà' 3/24) MEZZANO Giuseppe nato a ALBA il 17/02/1966 C.F. MZZGPP66B17A124K (proprietà' 3/24) MEZZANO Mariella nata a ALBA il 14/02/1958 C.F. MZZMLL58B54A124J (proprietà' 3/24) PANERO Guido nato a BRA il 25/08/1954 C.F. PNRGDU54M25B111F (proprietà' 2/24) PANERO Maria Grazia nata a BRA il 25/04/1951 C.F. PNRMGR51D65B111G (proprietà' 10/24)

ALTRI PRESUNTI PROPRIETARI O EREDI**

Terreni

NP	Foglio	Mappale	Qualità catastale	Classe	Red. Dom.	Red. Agr.	Sup. cat.	Sup. occ. ***	Titolo di occupazione
2	1	21	ENTE URBANO		0,00	0,00	645	645	Sede autostrada e sue dipendenze
2	1	76	INCOLT PROD	20	0,32	0,16	1559	824	Sede autostrada e sue dipendenze
2	1	76	INCOLT PROD	20	0,32	0,16	1559	735	Occupazione temporanea

* Come risultante dalle visure presso l'Agenzia delle Entrate eseguite a Maggio 2023

** Limitatamente alla quota di proprietà indicata e determinata dalle indagini presso l'Agenzia delle Entrate di Torino Territorio Servizio Pubblicità Immobiliare

*** Superficie di occupazione rapportata alla superficie censuaria

Proprietari subalterni

DATI IDENTIFICATIVI				DATI DI CLASSAMENTO					
Intestati	Fg.	N.	Sub	Categoria	Classe	Consistenza	Rendita	Indirizzo	note
MEZZANO Gabriella nata a ALBA il 11/07/1956 C.F. MZZGRL56L51A124AMEZZANO Giovanna nata a BRA il 18/07/1970 C.F. MZZGNN70L58B111WMEZZANO Giuseppe nato a ALBA il 17/02/1966 C.F. MZZGPP66B17A124KMEZZANO Mariella nata a ALBA il 14/02/1958 C.F. MZZMLL58B54A124JPANERO Guido nato a BRA il 25/08/1954 C.F. PNRGDU54M25B111FPANERO Maria Grazia nata a BRA il 25/04/1951 C.F. PNRMGR51D65B111G	1	21	2	A/4	3	4	72,30	BORGATA MULINO n. 17 Piano S1-T	
MEZZANO Gabriella nata a ALBA il 11/07/1956 C.F. MZZGRL56L51A124AMEZZANO Giovanna nata a BRA il 18/07/1970 C.F. MZZGNN70L58B111WMEZZANO Giuseppe nato a ALBA il 17/02/1966 C.F. MZZGPP66B17A124KMEZZANO Mariella nata a ALBA il 14/02/1958 C.F. MZZMLL58B54A124JPANERO Guido nato a BRA il 25/08/1954 C.F. PNRGDU54M25B111FPANERO Maria Grazia nata a BRA il 25/04/1951 C.F. PNRMGR51D65B111G	1	21	3	C/7	2	220	56,81	BORGATA MULINO n. 17 Piano T-1	

Totali di Pratica

Totale superficie per occupazioni definitive	mq	1469
Totale superficie per asservimenti	mq	0
Totale superficie per occupazioni temporanee	mq	735

* Come risultante dalle visure presso l'Agenzia delle Entrate eseguite a Maggio 2023

** Limitatamente alla quota di proprietà indicata e determinata dalle indagini presso l'Agenzia delle Entrate di Torino Territorio Servizio Pubblicità Immobiliare

*** Superficie di occupazione rapportata alla superficie censuaria

- ELENCO DITTE INTERESSATE -

NUMERO PRATICA 3

PROGETTO AUTOSTRADA ASTI CUNEO
TRATTO TRONCO II A21 (ASTI EST) - A6 (MARENE)
LOTTO LOTTO 6 RODDI-DIGA ENEL - STRALCIO a

COMUNE VERDUNO (CN)

DITTA CATASTALE* ADRIANO Maria Iris nata a TORINO il 19/08/1939 C.F. DRNMRS39M59L219Y (nuda proprieta' 1/1) ALLOCCO Agnese nata a POCAPAGLIA il 06/06/1896 C.F. LLCGNS96H46G742D (usufrutto 1/2) MOLLO Margherita nata a SOMMARIVA PERNO il 26/03/1921 C.F. MLLMGH21C66I823F (usufrutto 1/2)

ALTRI PRESUNTI PROPRIETARI O EREDI**

Terreni

NP	Foglio	Mappale	Qualità catastale	Classe	Red. Dom.	Red. Agr.	Sup. cat.	Sup. occ. ***	Titolo di occupazione
3	1	58	ENTE URBANO		0,00	0,00	720	720	Sede autostrada e sue dipendenze

Proprietari subalterni

DATI IDENTIFICATIVI				DATI DI CLASSAMENTO					
Intestati	Fg.	N.	Sub	Categoria	Classe	Consistenza	Rendita	Indirizzo	note
ADRIANO Maria Iris nata a TORINO il 19/08/1939 C.F. DRNMRS39M59L219YMOLLO Margherita nata a SOMMARIVA PERNO il 26/03/1921 C.F. MLLMGH21C66I823FALLOCCO Agnese nata a POCAPAGLIA il 06/06/1896 C.F. LLCGNS96H46G742D	1	58	-	A/4	2	7,5	116,20	BORGATA MULINO n. 16 Piano T-1	

Totali di Pratica

Totale superficie per occupazioni definitive **mq** **720**
 Totale superficie per asservimenti **mq** **0**
 Totale superficie per occupazioni temporanee **mq** **0**

* Come risultante dalle visure presso l'Agenzia delle Entrate eseguite a Maggio 2023

** Limitatamente alla quota di proprietà indicata e determinata dalle indagini presso l'Agenzia delle Entrate di Torino Territorio Servizio Pubblicità Immobiliare

*** Superficie di occupazione rapportata alla superficie censuaria

- ELENCO DITTE INTERESSATE -

NUMERO PRATICA 4

PROGETTO **AUTOSTRADA ASTI CUNEO**
TRATTO **TRONCO II A21 (ASTI EST) - A6 (MARENE)**
LOTTO **LOTTO 6 RODDI-DIGA ENEL - STRALCIO a**

COMUNE **VERDUNO (CN)**
DITTA CATASTALE* **BONARDO Andrea nato a BRA il 11/06/1987 C.F. BNRNDR87H11B111A (proprietà' 1/1)**
ALTRI PRESUNTI
PROPRIETARI O EREDI**

Terreni

NP	Foglio	Mappale	Qualità catastale	Classe	Red. Dom.	Red. Agr.	Sup. cat.	Sup. occ. ***	Titolo di occupazione
4	1	19	SEMINATIVO	1	5.241,00	4.443,00	10062	5775	Sede autostrada e sue dipendenze
4	1	48	SEMINATIVO	1	33,17	30,89	4430	2949	Sede autostrada e sue dipendenze
4	1	49	PRATO	1	8,19	7,81	1441	694	Sede autostrada e sue dipendenze
4	1	51	SEMINATIVO	1	41,25	38,40	5508	3542	Sede autostrada e sue dipendenze
4	1	56	PRATO	2	36,89	44,27	9525	5545	Sede autostrada e sue dipendenze
4	1	57	PRATO	2	1,86	2,23	480	480	Sede autostrada e sue dipendenze
4	1	63	PRATO	1	3,10	2,96	546	264	Sede autostrada e sue dipendenze
4	1	64	SEMINATIVO	1	5,98	5,57	799	799	Sede autostrada e sue dipendenze
4	2	90	BOSCO MISTO	U	0,61	0,05	337	337	Sede autostrada e sue dipendenze
4	1	19	SEMINATIVO	1	5.241,00	4.443,00	10062	4287	Occupazione temporanea
4	1	48	SEMINATIVO	1	33,17	30,89	4430	1481	Occupazione temporanea
4	1	49	PRATO	1	8,19	7,81	1441	747	Occupazione temporanea
4	1	51	SEMINATIVO	1	41,25	38,40	5508	1966	Occupazione temporanea
4	1	56	PRATO	2	36,89	44,27	9525	3980	Occupazione temporanea
4	1	63	PRATO	1	3,10	2,96	546	282	Occupazione temporanea

* Come risultante dalle visure presso l'Agenzia delle Entrate eseguite a Maggio 2023

** Limitatamente alla quota di proprietà indicata e determinata dalle indagini presso l'Agenzia delle Entrate di Torino Territorio Servizio Pubblicità Immobiliare

*** Superficie di occupazione rapportata alla superficie censuaria

Totali di Pratica

Totale superficie per occupazioni definitive	mq	20385
Totale superficie per asservimenti	mq	0
Totale superficie per occupazioni temporanee	mq	12743

* Come risultante dalle visure presso l'Agenzia delle Entrate eseguite a Maggio 2023

** Limitatamente alla quota di proprietà indicata e determinata dalle indagini presso l'Agenzia delle Entrate di Torino Territorio Servizio Pubblicità Immobiliare

*** Superficie di occupazione rapportata alla superficie censuaria

- ELENCO DITTE INTERESSATE -

NUMERO PRATICA 5

PROGETTO AUTOSTRADA ASTI CUNEO
TRATTO TRONCO II A21 (ASTI EST) - A6 (MARENE)
LOTTO LOTTO 6 RODDI-DIGA ENEL - STRALCIO a

COMUNE VERDUNO (CN)

DITTA CATASTALE* ADRIANO Maria Iris nata a TORINO il 19/08/1939 C.F. DRNMRS39M59L219Y (proprietà 1/1) MOLLO Margherita nata a SOMMARIVA PERNO il 26/03/1921 C.F. MLLMGH21C66I823F (usufrutto 1/2)

ALTRI PRESUNTI PROPRIETARI O EREDI**

Terreni

NP	Foglio	Mappale	Qualità catastale	Classe	Red. Dom.	Red. Agr.	Sup. cat.	Sup. occ. ***	Titolo di occupazione
5	1	77	INCOLT PROD	20	0,44	0,22	2113	2113	Sede autostrada e sue dipendenze

Totali di Pratica

Totale superficie per occupazioni definitive **mq** **2113**
Totale superficie per asservimenti **mq** **0**
Totale superficie per occupazioni temporanee **mq** **0**

* Come risultante dalle visure presso l'Agenzia delle Entrate eseguite a Maggio 2023

** Limitatamente alla quota di proprietà indicata e determinata dalle indagini presso l'Agenzia delle Entrate di Torino Territorio Servizio Pubblicità Immobiliare

*** Superficie di occupazione rapportata alla superficie censuaria

- ELENCO DITTE INTERESSATE -

NUMERO PRATICA 6

PROGETTO AUTOSTRADA ASTI CUNEO
TRATTO TRONCO II A21 (ASTI EST) - A6 (MARENE)
LOTTO LOTTO 6 RODDI-DIGA ENEL - STRALCIO a

COMUNE VERDUNO (CN)

DITTA CATASTALE* RIVELLA ANNA MARIA nata a ALBA il 21/07/1949 C.F. RVLNMR49L61A124Q (proprietà' 1/3) ZOCCOLA SIMONA nata a RACCONIGI il 24/08/1973 C.F. ZCCSMN73M64H150P (proprietà' 1/3) ZOCCOLA STEFANO nato a RACCONIGI il 20/12/1970 C.F. ZCCSFN70T20H150R (proprietà' 1/3)

ALTRI PRESUNTI PROPRIETARI O EREDI**

Terreni

NP	Foglio	Mappale	Qualità catastale	Classe	Red. Dom.	Red. Agr.	Sup. cat.	Sup. occ. ***	Titolo di occupazione
6	2	99	SEMINATIVO	1	44,72	41,64	5972	177	Sede autostrada e sue dipendenze

Totali di Pratica

Totale superficie per occupazioni definitive	mq	177
Totale superficie per asservimenti	mq	0
Totale superficie per occupazioni temporanee	mq	0

* Come risultante dalle visure presso l'Agenzia delle Entrate eseguite a Maggio 2023

** Limitatamente alla quota di proprietà indicata e determinata dalle indagini presso l'Agenzia delle Entrate di Torino Territorio Servizio Pubblicità Immobiliare

*** Superficie di occupazione rapportata alla superficie censuaria

- ELENCO DITTE INTERESSATE -

NUMERO PRATICA 7

PROGETTO **AUTOSTRADA ASTI CUNEO**
TRATTO **TRONCO II A21 (ASTI EST) - A6 (MARENE)**
LOTTO **LOTTO 6 RODDI-DIGA ENEL - STRALCIO a**

COMUNE **VERDUNO (CN)**
DITTA CATASTALE* **FAVA FRANCESCO nato a VERDUNO il 21/05/1951 C.F. FVAFNC51E21L758J (proprietà' 1/1)**
ALTRI PRESUNTI
PROPRIETARI O EREDI**

Terreni

NP	Foglio	Mappale	Qualità catastale	Classe	Red. Dom.	Red. Agr.	Sup. cat.	Sup. occ. ***	Titolo di occupazione
7	2	100	SEMINATIVO	1	48,89	45,52	6529	240	Sede autostrada e sue dipendenze

Totali di Pratica

Totale superficie per occupazioni definitive **mq** **240**
Totale superficie per asservimenti **mq** **0**
Totale superficie per occupazioni temporanee **mq** **0**

* Come risultante dalle visure presso l'Agenzia delle Entrate eseguite a Maggio 2023

** Limitatamente alla quota di proprietà indicata e determinata dalle indagini presso l'Agenzia delle Entrate di Torino Territorio Servizio Pubblicità Immobiliare

*** Superficie di occupazione rapportata alla superficie censuaria

- ELENCO DITTE INTERESSATE -

NUMERO PRATICA 8

PROGETTO **AUTOSTRADA ASTI CUNEO**
TRATTO **TRONCO II A21 (ASTI EST) - A6 (MARENE)**
LOTTO **LOTTO 6 RODDI-DIGA ENEL - STRALCIO a**

COMUNE **VERDUNO (CN)**
DITTA CATASTALE* **LA CASCATA SRL con sede in VERDUNO C.F. 00455620047 (proprietà' 1000/1000)**
ALTRI PRESUNTI
PROPRIETARI O EREDI**

Terreni

NP	Foglio	Mappale	Qualità catastale	Classe	Red. Dom.	Red. Agr.	Sup. cat.	Sup. occ. ***	Titolo di occupazione
8	1	45	BOSCO MISTO	U	12,99	1,11	7184	2776	Sede autostrada e sue dipendenze
8	1	68	BOSCO MISTO	U	6,39	0,55	3537	472	Sede autostrada e sue dipendenze
8	1	69	BOSCO MISTO	U	6,60	0,57	3651	271	Sede autostrada e sue dipendenze
8	2	101	BOSCO MISTO	U	27,33	2,34	15122	1667	Sede autostrada e sue dipendenze
8	2	133	SEMIN IRRIG	U	131,83	91,27	13090	4316	Sede autostrada e sue dipendenze
8	2	180	BOSCO MISTO	U	0,37	0,03	202	202	Sede autostrada e sue dipendenze
8	2	181	BOSCO MISTO	U	0,16	0,01	89	89	Sede autostrada e sue dipendenze
8	2	238	BOSCO MISTO	U	31,26	2,68	17296	8461	Sede autostrada e sue dipendenze
8	2	26	ENTE URBANO		0,00	0,00	17960	580	Sede autostrada e sue dipendenze
8	2	29	BOSCO MISTO	U	8,12	0,70	4494	4494	Sede autostrada e sue dipendenze
8	2	40	BOSCO MISTO	U	1,63	0,14	901	901	Sede autostrada e sue dipendenze
8	1	45	BOSCO MISTO	U	12,99	1,11	7184	4408	Occupazione temporanea
8	1	68	BOSCO MISTO	U	6,39	0,55	3537	611	Occupazione temporanea
8	1	69	BOSCO MISTO	U	6,60	0,57	3651	411	Occupazione temporanea
8	2	133	SEMIN IRRIG	U	131,83	91,27	13090	4093	Occupazione temporanea
8	2	238	BOSCO MISTO	U	31,26	2,68	17296	674	Occupazione temporanea

* Come risultante dalle visure presso l'Agenzia delle Entrate eseguite a Maggio 2023

** Limitatamente alla quota di proprietà indicata e determinata dalle indagini presso l'Agenzia delle Entrate di Torino Territorio Servizio Pubblicità Immobiliare

*** Superficie di occupazione rapportata alla superficie censuaria

Proprietari subalterni

DATI IDENTIFICATIVI				DATI DI CLASSAMENTO					
Intestati	Fg.	N.	Sub	Categoria	Classe	Consistenza	Rendita	Indirizzo	note
LA CASCATA SRL con sede in VERDUNO C.F. 00455620047	2	26	5	D/2		0	19.984,00	REGIONE GOREI Piano T-1	
LA CASCATA SRL con sede in VERDUNO C.F. 00455620047	2	26	6	D/1		0	50,00	REGIONE GOREI Piano T	

Totale di Pratica

Totale superficie per occupazioni definitive **mq** **24229**

Totale superficie per asservimenti **mq** **0**

Totale superficie per occupazioni temporanee **mq** **10197**

* Come risultante dalle visure presso l'Agenzia delle Entrate eseguite a Maggio 2023

** Limitatamente alla quota di proprietà indicata e determinata dalle indagini presso l'Agenzia delle Entrate di Torino Territorio Servizio Pubblicità Immobiliare

*** Superficie di occupazione rapportata alla superficie censuaria

- ELENCO DITTE INTERESSATE -

NUMERO PRATICA 9

PROGETTO AUTOSTRADA ASTI CUNEO
TRATTO TRONCO II A21 (ASTI EST) - A6 (MARENE)
LOTTO LOTTO 6 RODDI-DIGA ENEL - STRALCIO a

COMUNE VERDUNO (CN)

DITTA CATASTALE* BERTOLUSSO Mario nato a ALBA il 24/10/1994 C.F. BRTMRA94R24A124C (proprietà' 1/3) BERTOLUSSO Stefano nato a ALBA il 17/07/1992 C.F. BRTSFN92L17A124B (proprietà' 1/3) CORAGLIA Paola nata a MONCALIERI il 14/02/1963 C.F. CRGPLA63B54F335M (proprietà' 1/3)

**ALTRI PRESUNTI
PROPRIETARI O EREDI****

Terreni

NP	Foglio	Mappale	Qualità catastale	Classe	Red. Dom.	Red. Agr.	Sup. cat.	Sup. occ. ***	Titolo di occupazione
9	2	163	SEMINATIVO	1	48,89	45,52	6529	265	Sede autostrada e sue dipendenze

Totali di Pratica

Totale superficie per occupazioni definitive **mq** **265**
Totale superficie per asservimenti **mq** **0**
Totale superficie per occupazioni temporanee **mq** **0**

* Come risultante dalle visure presso l'Agenzia delle Entrate eseguite a Maggio 2023

** Limitatamente alla quota di proprietà indicata e determinata dalle indagini presso l'Agenzia delle Entrate di Torino Territorio Servizio Pubblicità Immobiliare

*** Superficie di occupazione rapportata alla superficie censuaria

- ELENCO DITTE INTERESSATE -

NUMERO PRATICA 10

PROGETTO AUTOSTRADA ASTI CUNEO
TRATTO TRONCO II A21 (ASTI EST) - A6 (MARENE)
LOTTO LOTTO 6 RODDI-DIGA ENEL - STRALCIO a

COMUNE VERDUNO (CN)
DITTA CATASTALE* ENEL GREEN POWER ITALIA S.R.L. con sede in ROMA C.F. 15416251005 (proprietà 1/1)
ALTRI PRESUNTI PROPRIETARI O EREDI**

Terreni

NP	Foglio	Mappale	Qualità catastale	Classe	Red. Dom.	Red. Agr.	Sup. cat.	Sup. occ. ***	Titolo di occupazione
10	1	55	BOSCO ALTO	U	16,58	3,32	10700	10700	Sede autostrada e sue dipendenze
10	2	102	PASCOLO	U	8,29	5,27	14585	14585	Sede autostrada e sue dipendenze
10	2	264	ENTE URBANO		0,00	0,00	27129	4973	Sede autostrada e sue dipendenze
10	2	268	ENTE URBANO		0,00	0,00	5880	1922	Sede autostrada e sue dipendenze
10	2	39	PASCOLO	U	2,88	1,83	5063	1862	Sede autostrada e sue dipendenze
10	2	41	PASCOLO	U	2,18	1,39	3840	3840	Sede autostrada e sue dipendenze
10	2	42	BOSCO MISTO	U	2,76	0,24	1525	954	Sede autostrada e sue dipendenze
10	2	46	BOSCO MISTO	U	8,66	0,74	4789	4789	Sede autostrada e sue dipendenze
10	2	88	BOSCO MISTO	U	3,31	0,28	1831	1831	Sede autostrada e sue dipendenze
10	2	264	ENTE URBANO		0,00	0,00	27129	384	Occupazione temporanea
10	2	268	ENTE URBANO		0,00	0,00	5880	1046	Occupazione temporanea

Proprietari subalterni

DATI IDENTIFICATIVI				DATI DI CLASSAMENTO				Indirizzo	note
Intestati	Fg.	N.	Sub	Categoria	Classe	Consistenza	Rendita		
ENEL GREEN POWER ITALIA S.R.L. con sede in ROMA C.F. 15416251005	2	264	-	D/1		0	11.688,00	STRADA PROVINCIALE PER RODDI n. 31 Piano T-1 - 2	comprende U.I.U. f.2 n.268 sub.1, n.269 sub.1,n.264, n.265,n.270 - f.1 n.66

* Come risultante dalle visure presso l'Agenzia delle Entrate eseguite a Maggio 2023

** Limitatamente alla quota di proprietà indicata e determinata dalle indagini presso l'Agenzia delle Entrate di Torino Territorio Servizio Pubblicità Immobiliare

*** Superficie di occupazione rapportata alla superficie censuaria

Totali di Pratica

Totale superficie per occupazioni definitive	mq	45456
Totale superficie per asservimenti	mq	0
Totale superficie per occupazioni temporanee	mq	1430

* Come risultante dalle visure presso l'Agenzia delle Entrate eseguite a Maggio 2023

** Limitatamente alla quota di proprietà indicata e determinata dalle indagini presso l'Agenzia delle Entrate di Torino Territorio Servizio Pubblicità Immobiliare

*** Superficie di occupazione rapportata alla superficie censuaria

- ELENCO DITTE INTERESSATE -

NUMERO PRATICA 11

PROGETTO **AUTOSTRADA ASTI CUNEO**
TRATTO **TRONCO II A21 (ASTI EST) - A6 (MARENE)**
LOTTO **LOTTO 6 RODDI-DIGA ENEL - STRALCIO a**

COMUNE **VERDUNO (CN)**
DITTA CATASTALE* BERTOLUSSO Lorenzo nato a SOMMARIVA PERNO il 27/09/1965 C.F. BRTLNZ65P27I823J (proprietà' 1000/1000)
ALTRI PRESUNTI
PROPRIETARI O EREDI**

Terreni

NP	Foglio	Mappale	Qualità catastale	Classe	Red. Dom.	Red. Agr.	Sup. cat.	Sup. occ. ***	Titolo di occupazione
11	2	120	SEMIN IRRIG	U	32,44	22,46	3221	913	Sede autostrada e sue dipendenze
11	2	120	SEMIN IRRIG	U	32,44	22,46	3221	1150	Occupazione temporanea

Totali di Pratica

Totale superficie per occupazioni definitive **mq** **913**
Totale superficie per asservimenti **mq** **0**
Totale superficie per occupazioni temporanee **mq** **1150**

* Come risultante dalle visure presso l'Agenzia delle Entrate eseguite a Maggio 2023

** Limitatamente alla quota di proprietà indicata e determinata dalle indagini presso l'Agenzia delle Entrate di Torino Territorio Servizio Pubblicità Immobiliare

*** Superficie di occupazione rapportata alla superficie censuaria

- ELENCO DITTE INTERESSATE -

NUMERO PRATICA 12

PROGETTO AUTOSTRADA ASTI CUNEO
TRATTO TRONCO II A21 (ASTI EST) - A6 (MARENE)
LOTTO LOTTO 6 RODDI-DIGA ENEL - STRALCIO a

COMUNE VERDUNO (CN)
DITTA CATASTALE* FERRARESE GIUSEPPE nato a TORINO il 26/12/1962 C.F. FRRGPP62T26L219S (proprietà' 1/2) FERRARESE Pierangela
nata a TORINO il 14/10/1961 C.F. FRRPNG61R54L219Z (proprietà' 1/2)

**ALTRI PRESUNTI
PROPRIETARI O EREDI****

Terreni

NP	Foglio	Mappale	Qualità catastale	Classe	Red. Dom.	Red. Agr.	Sup. cat.	Sup. occ. ***	Titolo di occupazione
12	2	185	SEMIN IRRIG	U	32,44	22,46	3221	764	Sede autostrada e sue dipendenze
12	2	185	SEMIN IRRIG	U	32,44	22,46	3221	1216	Occupazione temporanea

Totali di Pratica

Totale superficie per occupazioni definitive **mq** **764**
Totale superficie per asservimenti **mq** **0**
Totale superficie per occupazioni temporanee **mq** **1216**

* Come risultante dalle visure presso l'Agenzia delle Entrate eseguite a Maggio 2023

** Limitatamente alla quota di proprietà indicata e determinata dalle indagini presso l'Agenzia delle Entrate di Torino Territorio Servizio Pubblicità Immobiliare

*** Superficie di occupazione rapportata alla superficie censuaria

- ELENCO DITTE INTERESSATE -

NUMERO PRATICA 13

PROGETTO **AUTOSTRADA ASTI CUNEO**
TRATTO **TRONCO II A21 (ASTI EST) - A6 (MARENE)**
LOTTO **LOTTO 6 RODDI-DIGA ENEL - STRALCIO a**

COMUNE **VERDUNO (CN)**
DITTA CATASTALE* BUTTIERI PAOLO nato a BRA il 14/11/1984 C.F. BTTPLA84S14B111V (proprietà' 1/2) GAGLIASSO CARLA nata a LA MORRA il 01/05/1955 C.F. GGLCRL55E41E430Q (proprietà' 1/2)

ALTRI PRESUNTI
PROPRIETARI O EREDI**

Terreni

NP	Foglio	Mappale	Qualità catastale	Classe	Red. Dom.	Red. Agr.	Sup. cat.	Sup. occ. ***	Titolo di occupazione
13	2	121	SEMIN IRRIG	U	64,88	44,91	6442	1168	Sede autostrada e sue dipendenze
13	2	121	SEMIN IRRIG	U	64,88	44,91	6442	2688	Occupazione temporanea

Totali di Pratica

Totale superficie per occupazioni definitive **mq** **1168**
Totale superficie per asservimenti **mq** **0**
Totale superficie per occupazioni temporanee **mq** **2688**

* Come risultante dalle visure presso l'Agenzia delle Entrate eseguite a Maggio 2023

** Limitatamente alla quota di proprietà indicata e determinata dalle indagini presso l'Agenzia delle Entrate di Torino Territorio Servizio Pubblicità Immobiliare

*** Superficie di occupazione rapportata alla superficie censuaria

- ELENCO DITTE INTERESSATE -

NUMERO PRATICA 14

PROGETTO AUTOSTRADA ASTI CUNEO
TRATTO TRONCO II A21 (ASTI EST) - A6 (MARENE)
LOTTO LOTTO 6 RODDI-DIGA ENEL - STRALCIO a

COMUNE VERDUNO (CN)
DITTA CATASTALE* GASPARRI RICCARDO nato a RIVISONDOLI il 21/10/1940 C.F. GSPRCR40R21H353Q (comproprietario 1/2) PERNICENI
MARIA TERESA nata a ALBA il 07/01/1950 C.F. PRNMTR50A47A124Z (comproprietario 1/2)

**ALTRI PRESUNTI
PROPRIETARI O EREDI****

Terreni

NP	Foglio	Mappale	Qualità catastale	Classe	Red. Dom.	Red. Agr.	Sup. cat.	Sup. occ. ***	Titolo di occupazione
14	2	43	BOSCO MISTO	U	2,81	0,24	1557	1293	Sede autostrada e sue dipendenze
14	2	43	BOSCO MISTO	U	2,81	0,24	1557	264	Occupazione temporanea

Totali di Pratica

Totale superficie per occupazioni definitive **mq** **1293**
Totale superficie per asservimenti **mq** **0**
Totale superficie per occupazioni temporanee **mq** **264**

* Come risultante dalle visure presso l'Agenzia delle Entrate eseguite a Maggio 2023

** Limitatamente alla quota di proprietà indicata e determinata dalle indagini presso l'Agenzia delle Entrate di Torino Territorio Servizio Pubblicità Immobiliare

*** Superficie di occupazione rapportata alla superficie censuaria

- ELENCO DITTE INTERESSATE -

NUMERO PRATICA 15

PROGETTO **AUTOSTRADA ASTI CUNEO**
TRATTO **TRONCO II A21 (ASTI EST) - A6 (MARENE)**
LOTTO **LOTTO 6 RODDI-DIGA ENEL - STRALCIO a**

COMUNE **VERDUNO (CN)**
DITTA CATASTALE* **CURRADO Luisa nata a ALBA il 21/11/1939 C.F. CRRLSU39S61A124O (proprieta' 1/1)**
ALTRI PRESUNTI
PROPRIETARI O EREDI**

Terreni

NP	Foglio	Mappale	Qualità catastale	Classe	Red. Dom.	Red. Agr.	Sup. cat.	Sup. occ. ***	Titolo di occupazione
15	2	122	SEMIN IRRIG	U	39,62	27,43	3934	536	Sede autostrada e sue dipendenze
15	2	123	SEMIN IRRIG	U	40,03	27,71	3975	281	Sede autostrada e sue dipendenze
15	2	169	SEMIN IRRIG	U	22,40	15,51	2224	230	Sede autostrada e sue dipendenze
15	2	186	SEMIN IRRIG	U	17,12	11,85	1700	213	Sede autostrada e sue dipendenze
15	2	122	SEMIN IRRIG	U	39,62	27,43	3934	1687	Occupazione temporanea

Totali di Pratica

Totale superficie per occupazioni definitive **mq** **1260**
Totale superficie per asservimenti **mq** **0**
Totale superficie per occupazioni temporanee **mq** **1687**

* Come risultante dalle visure presso l'Agenzia delle Entrate eseguite a Maggio 2023

** Limitatamente alla quota di proprietà indicata e determinata dalle indagini presso l'Agenzia delle Entrate di Torino Territorio Servizio Pubblicità Immobiliare

*** Superficie di occupazione rapportata alla superficie censuaria

- ELENCO DITTE INTERESSATE -

NUMERO PRATICA 16

PROGETTO **AUTOSTRADA ASTI CUNEO**
TRATTO **TRONCO II A21 (ASTI EST) - A6 (MARENE)**
LOTTO **LOTTO 6 RODDI-DIGA ENEL - STRALCIO a**

COMUNE **VERDUNO (CN)**
DITTA CATASTALE* **BIANCO VINCENZO nato a BARBARESCO il 10/03/1944 C.F. BNCVCN44C10A629L (proprietà' 1/1)**
ALTRI PRESUNTI
PROPRIETARI O EREDI**

Terreni

NP	Foglio	Mappale	Qualità catastale	Classe	Red. Dom.	Red. Agr.	Sup. cat.	Sup. occ. ***	Titolo di occupazione
16	2	154	BOSCO MISTO	U	2,81	0,24	1557	1247	Sede autostrada e sue dipendenze
16	2	155	BOSCO MISTO	U	2,81	0,24	1557	1145	Sede autostrada e sue dipendenze
16	2	154	BOSCO MISTO	U	2,81	0,24	1557	310	Occupazione temporanea
16	2	155	BOSCO MISTO	U	2,81	0,24	1557	255	Occupazione temporanea

Totali di Pratica

Totale superficie per occupazioni definitive **mq** **2392**
 Totale superficie per asservimenti **mq** **0**
 Totale superficie per occupazioni temporanee **mq** **565**

* Come risultante dalle visure presso l'Agenzia delle Entrate eseguite a Maggio 2023

** Limitatamente alla quota di proprietà indicata e determinata dalle indagini presso l'Agenzia delle Entrate di Torino Territorio Servizio Pubblicità Immobiliare

*** Superficie di occupazione rapportata alla superficie censuaria

- ELENCO DITTE INTERESSATE -

NUMERO PRATICA 17

PROGETTO **AUTOSTRADA ASTI CUNEO**
TRATTO **TRONCO II A21 (ASTI EST) - A6 (MARENE)**
LOTTO **LOTTO 6 RODDI-DIGA ENEL - STRALCIO a**

COMUNE **VERDUNO (CN)**
DITTA CATASTALE* **NERVO GIUSEPPINA nata a LA MORRA il 16/11/1949 C.F. NRVGPP49S56E430I (proprietà 1/1)**
ALTRI PRESUNTI
PROPRIETARI O EREDI**

Terreni

NP	Foglio	Mappale	Qualità catastale	Classe	Red. Dom.	Red. Agr.	Sup. cat.	Sup. occ. ***	Titolo di occupazione
17	2	127	SEMIN IRRIG	U	65,30	45,21	6484	262	Sede autostrada e sue dipendenze

Totali di Pratica

Totale superficie per occupazioni definitive	mq	262
Totale superficie per asservimenti	mq	0
Totale superficie per occupazioni temporanee	mq	0

* Come risultante dalle visure presso l'Agenzia delle Entrate eseguite a Maggio 2023

** Limitatamente alla quota di proprietà indicata e determinata dalle indagini presso l'Agenzia delle Entrate di Torino Territorio Servizio Pubblicità Immobiliare

*** Superficie di occupazione rapportata alla superficie censuaria

- ELENCO DITTE INTERESSATE -

NUMERO PRATICA 18

PROGETTO AUTOSTRADA ASTI CUNEO
TRATTO TRONCO II A21 (ASTI EST) - A6 (MARENE)
LOTTO LOTTO 6 RODDI-DIGA ENEL - STRALCIO a

COMUNE VERDUNO (CN)
DITTA CATASTALE* PARUSSO IRMA nata a PIOBESI D'ALBA il 11/09/1949 C.F. PRSRMI49P51G683H (proprietà' 1000/1000)
ALTRI PRESUNTI PROPRIETARI O EREDI**

Terreni

NP	Foglio	Mappale	Qualità catastale	Classe	Red. Dom.	Red. Agr.	Sup. cat.	Sup. occ. ***	Titolo di occupazione
18	2	237	SEMINATIVO	1	24,26	22,59	3240	115	Sede autostrada e sue dipendenze

Totali di Pratica

Totale superficie per occupazioni definitive **mq** 115
Totale superficie per asservimenti **mq** 0
Totale superficie per occupazioni temporanee **mq** 0

* Come risultante dalle visure presso l'Agenzia delle Entrate eseguite a Maggio 2023

** Limitatamente alla quota di proprietà indicata e determinata dalle indagini presso l'Agenzia delle Entrate di Torino Territorio Servizio Pubblicità Immobiliare

*** Superficie di occupazione rapportata alla superficie censuaria

- ELENCO DITTE INTERESSATE -

NUMERO PRATICA 19

PROGETTO AUTOSTRADA ASTI CUNEO
TRATTO TRONCO II A21 (ASTI EST) - A6 (MARENE)
LOTTO LOTTO 6 RODDI-DIGA ENEL - STRALCIO a

COMUNE VERDUNO (CN)
DITTA CATASTALE* DELMONDO GIUSEPPE nato a SOMMARIVA PERNO il 22/01/1945 C.F. DLMGPP45A221823O (proprietà' 1000/1000)
ALTRI PRESUNTI PROPRIETARI O EREDI**

Terreni

NP	Foglio	Mappale	Qualità catastale	Classe	Red. Dom.	Red. Agr.	Sup. cat.	Sup. occ. ***	Titolo di occupazione
19	2	124	SEMINATIVO	1	24,26	22,59	3240	149	Sede autostrada e sue dipendenze
19	2	173	SEMINATIVO	1	18,89	17,59	2523	74	Sede autostrada e sue dipendenze

Totali di Pratica

Totale superficie per occupazioni definitive **mq** **223**
Totale superficie per asservimenti **mq** **0**
Totale superficie per occupazioni temporanee **mq** **0**

* Come risultante dalle visure presso l'Agenzia delle Entrate eseguite a Maggio 2023

** Limitatamente alla quota di proprietà indicata e determinata dalle indagini presso l'Agenzia delle Entrate di Torino Territorio Servizio Pubblicità Immobiliare

*** Superficie di occupazione rapportata alla superficie censuaria

- ELENCO DITTE INTERESSATE -

NUMERO PRATICA 20

PROGETTO **AUTOSTRADA ASTI CUNEO**
TRATTO **TRONCO II A21 (ASTI EST) - A6 (MARENE)**
LOTTO **LOTTO 6 RODDI-DIGA ENEL - STRALCIO a**

COMUNE **VERDUNO (CN)**
DITTA CATASTALE* **DELMONDO PASQUALE nato a SOMMARIVA PERNO il 20/03/1937 C.F. DLMPQL37C20I823W (proprietà' 1/1)**
ALTRI PRESUNTI
PROPRIETARI O EREDI**

Terreni

NP	Foglio	Mappale	Qualità catastale	Classe	Red. Dom.	Red. Agr.	Sup. cat.	Sup. occ. ***	Titolo di occupazione
20	2	125	SEMIN IRRIG	U	19,05	13,19	1892	125	Sede autostrada e sue dipendenze
20	2	170	SEMIN IRRIG	U	25,41	17,59	2523	105	Sede autostrada e sue dipendenze
20	2	171	SEMIN IRRIG	U	25,40	17,58	2522	63	Sede autostrada e sue dipendenze

Totali di Pratica

Totale superficie per occupazioni definitive **mq** **293**
Totale superficie per asservimenti **mq** **0**
Totale superficie per occupazioni temporanee **mq** **0**

* Come risultante dalle visure presso l'Agenzia delle Entrate eseguite a Maggio 2023

** Limitatamente alla quota di proprietà indicata e determinata dalle indagini presso l'Agenzia delle Entrate di Torino Territorio Servizio Pubblicità Immobiliare

*** Superficie di occupazione rapportata alla superficie censuaria

- ELENCO DITTE INTERESSATE -

NUMERO PRATICA 21

PROGETTO AUTOSTRADA ASTI CUNEO
TRATTO TRONCO II A21 (ASTI EST) - A6 (MARENE)
LOTTO LOTTO 6 RODDI-DIGA ENEL - STRALCIO a

COMUNE VERDUNO (CN)
DITTA CATASTALE* ADRIANO Elisabetta nata a BRA il 17/06/1973 C.F. DRNLBT73H57B111F (proprietà 1/2) BARACCO MARIA ANGELA nata a RODDI il 11/11/1948 C.F. BRCMNG48S51H472S (proprietà 1/2)

ALTRI PRESUNTI PROPRIETARI O EREDI**

Terreni

NP	Foglio	Mappale	Qualità catastale	Classe	Red. Dom.	Red. Agr.	Sup. cat.	Sup. occ. ***	Titolo di occupazione
21	2	126	SEMIN IRRIG	U	112,69	78,02	11190	706	Sede autostrada e sue dipendenze
21	2	50	SEMINATIVO	1	9,40	8,75	1255	127	Sede autostrada e sue dipendenze
21	2	57	SEMIN IRRIG	U	26,46	18,32	2627	1332	Sede autostrada e sue dipendenze
21	2	63	SEMIN IRRIG	U	24,22	16,77	2405	750	Sede autostrada e sue dipendenze
21	2	64	SEMIN IRRIG	U	32,99	22,84	3276	1031	Sede autostrada e sue dipendenze
21	2	57	SEMIN IRRIG	U	26,46	18,32	2627	229	Occupazione temporanea
21	2	63	SEMIN IRRIG	U	24,22	16,77	2405	330	Occupazione temporanea
21	2	64	SEMIN IRRIG	U	32,99	22,84	3276	453	Occupazione temporanea

Totali di Pratica

Totale superficie per occupazioni definitive **mq** **3946**
 Totale superficie per asservimenti **mq** **0**
 Totale superficie per occupazioni temporanee **mq** **1012**

* Come risultante dalle visure presso l'Agenzia delle Entrate eseguite a Maggio 2023

** Limitatamente alla quota di proprietà indicata e determinata dalle indagini presso l'Agenzia delle Entrate di Torino Territorio Servizio Pubblicità Immobiliare

*** Superficie di occupazione rapportata alla superficie censuaria

- ELENCO DITTE INTERESSATE -

NUMERO PRATICA 22

PROGETTO **AUTOSTRADA ASTI CUNEO**
TRATTO **TRONCO II A21 (ASTI EST) - A6 (MARENE)**
LOTTO **LOTTO 6 RODDI-DIGA ENEL - STRALCIO a**

COMUNE **VERDUNO (CN)**
DITTA CATASTALE* GIACOSA CARLO nato a RODDI il 20/09/1954 C.F. GCSCRL54P20H472X (proprietà' 1/2) GIACOSA SILVIO nato a ALBA il 08/11/1961 C.F. GCSSLV61S08A124A (proprietà' 1/2)

ALTRI PRESUNTI
PROPRIETARI O EREDI**

Terreni

NP	Foglio	Mappale	Qualità catastale	Classe	Red. Dom.	Red. Agr.	Sup. cat.	Sup. occ. ***	Titolo di occupazione
22	2	38	SEMINATIVO	1	19,05	17,74	2544	1436	Sede autostrada e sue dipendenze
22	2	49	BOSCO MISTO	U	1,85	0,16	1026	511	Sede autostrada e sue dipendenze
22	2	38	SEMINATIVO	1	19,05	17,74	2544	261	Occupazione temporanea

Totali di Pratica

Totale superficie per occupazioni definitive **mq** **1947**
 Totale superficie per asservimenti **mq** **0**
 Totale superficie per occupazioni temporanee **mq** **261**

* Come risultante dalle visure presso l'Agenzia delle Entrate eseguite a Maggio 2023

** Limitatamente alla quota di proprietà indicata e determinata dalle indagini presso l'Agenzia delle Entrate di Torino Territorio Servizio Pubblicità Immobiliare

*** Superficie di occupazione rapportata alla superficie censuaria

- ELENCO DITTE INTERESSATE -

NUMERO PRATICA 23

PROGETTO AUTOSTRADA ASTI CUNEO
TRATTO TRONCO II A21 (ASTI EST) - A6 (MARENE)
LOTTO LOTTO 6 RODDI-DIGA ENEL - STRALCIO a

COMUNE VERDUNO (CN)
DITTA CATASTALE* GIACOSA CARLO nato a RODDI il 20/09/1954 C.F. GCSCRL54P20H472X (proprietà' 1/1)
ALTRI PRESUNTI PROPRIETARI O EREDI**

Terreni

NP	Foglio	Mappale	Qualità catastale	Classe	Red. Dom.	Red. Agr.	Sup. cat.	Sup. occ. ***	Titolo di occupazione
23	2	211	SEMINATIVO	1	16,96	15,79	2265	1145	Sede autostrada e sue dipendenze
23	2	212	BOSCO MISTO	U	291,00	64,00	1324	381	Sede autostrada e sue dipendenze
23	2	211	SEMINATIVO	1	16,96	15,79	2265	266	Occupazione temporanea

Totali di Pratica

Totale superficie per occupazioni definitive **mq** **1526**
 Totale superficie per asservimenti **mq** **0**
 Totale superficie per occupazioni temporanee **mq** **266**

* Come risultante dalle visure presso l'Agenzia delle Entrate eseguite a Maggio 2023

** Limitatamente alla quota di proprietà indicata e determinata dalle indagini presso l'Agenzia delle Entrate di Torino Territorio Servizio Pubblicità Immobiliare

*** Superficie di occupazione rapportata alla superficie censuaria

- ELENCO DITTE INTERESSATE -

NUMERO PRATICA 24

PROGETTO AUTOSTRADA ASTI CUNEO
TRATTO TRONCO II A21 (ASTI EST) - A6 (MARENE)
LOTTO LOTTO 6 RODDI-DIGA ENEL - STRALCIO a

COMUNE VERDUNO (CN)

DITTA CATASTALE* GIACHINO ELIO nato a BRA il 23/08/1966 C.F. GCHLEI66M23B111I (proprietà' 1/2) VIRANO MARGHERITA nata a TORINO il 21/09/1969 C.F. VRNMGH69P61L219W (proprietà' 1/2)

ALTRI PRESUNTI PROPRIETARI O EREDI**

Terreni

NP	Foglio	Mappale	Qualità catastale	Classe	Red. Dom.	Red. Agr.	Sup. cat.	Sup. occ. ***	Titolo di occupazione
24	2	147	BOSCO MISTO	U	2,21	0,19	1220	199	Sede autostrada e sue dipendenze
24	2	149	SEMIN IRRIG	U	26,98	18,68	2679	1387	Sede autostrada e sue dipendenze
24	2	150	SEMIN IRRIG	U	21,94	15,19	2179	715	Sede autostrada e sue dipendenze
24	2	51	BOSCO MISTO	U	5,85	0,50	3237	837	Sede autostrada e sue dipendenze
24	2	149	SEMIN IRRIG	U	26,98	18,68	2679	210	Occupazione temporanea
24	2	150	SEMIN IRRIG	U	21,94	15,19	2179	313	Occupazione temporanea

Totali di Pratica

Totale superficie per occupazioni definitive **mq** **3138**

Totale superficie per asservimenti **mq** **0**

Totale superficie per occupazioni temporanee **mq** **523**

* Come risultante dalle visure presso l'Agenzia delle Entrate eseguite a Maggio 2023

** Limitatamente alla quota di proprietà indicata e determinata dalle indagini presso l'Agenzia delle Entrate di Torino Territorio Servizio Pubblicità Immobiliare

*** Superficie di occupazione rapportata alla superficie censuaria

- ELENCO DITTE INTERESSATE -

NUMERO PRATICA 25

PROGETTO **AUTOSTRADA ASTI CUNEO**
TRATTO **TRONCO II A21 (ASTI EST) - A6 (MARENE)**
LOTTO **LOTTO 6 RODDI-DIGA ENEL - STRALCIO a**

COMUNE **VERDUNO (CN)**
DITTA CATASTALE* GIACHINO ELIO nato a BRA il 23/08/1966 C.F. GCHLEI66M23B111I (proprietà' 1/1)
ALTRI PRESUNTI
PROPRIETARI O EREDI**

Terreni

NP	Foglio	Mappale	Qualità catastale	Classe	Red. Dom.	Red. Agr.	Sup. cat.	Sup. occ. ***	Titolo di occupazione
25	2	159	SEMIN IRRIG	U	23,10	15,99	2294	1329	Sede autostrada e sue dipendenze
25	2	203	SEMIN IRRIG	U	19,54	13,53	1940	681	Sede autostrada e sue dipendenze
25	2	205	SEMIN IRRIG	U	14,59	10,10	1449	786	Sede autostrada e sue dipendenze
25	2	58	SEMIN IRRIG	U	14,60	10,11	1450	776	Sede autostrada e sue dipendenze
25	2	59	SEMIN IRRIG	U	23,10	15,99	2294	1304	Sede autostrada e sue dipendenze
25	2	62	SEMIN IRRIG	U	20,71	14,33	2056	702	Sede autostrada e sue dipendenze
25	2	159	SEMIN IRRIG	U	23,10	15,99	2294	188	Occupazione temporanea
25	2	203	SEMIN IRRIG	U	19,54	13,53	1940	302	Occupazione temporanea
25	2	205	SEMIN IRRIG	U	14,59	10,10	1449	123	Occupazione temporanea
25	2	58	SEMIN IRRIG	U	14,60	10,11	1450	119	Occupazione temporanea
25	2	59	SEMIN IRRIG	U	23,10	15,99	2294	183	Occupazione temporanea
25	2	62	SEMIN IRRIG	U	20,71	14,33	2056	309	Occupazione temporanea

Totali di Pratica

Totale superficie per occupazioni definitive **mq** **5578**
 Totale superficie per asservimenti **mq** **0**
 Totale superficie per occupazioni temporanee **mq** **1224**

* Come risultante dalle visure presso l'Agenzia delle Entrate eseguite a Maggio 2023

** Limitatamente alla quota di proprietà indicata e determinata dalle indagini presso l'Agenzia delle Entrate di Torino Territorio Servizio Pubblicità Immobiliare

*** Superficie di occupazione rapportata alla superficie censuaria

- ELENCO DITTE INTERESSATE -

NUMERO PRATICA 26

PROGETTO **AUTOSTRADA ASTI CUNEO**
TRATTO **TRONCO II A21 (ASTI EST) - A6 (MARENE)**
LOTTO **LOTTO 6 RODDI-DIGA ENEL - STRALCIO a**

COMUNE **VERDUNO (CN)**
DITTA CATASTALE* **CASTAGNO GIUSEPPE** nato a LA MORRA il 09/03/1960 C.F. CSTGPP60C09E430P (proprietà' 1000/1000)
ALTRI PRESUNTI
PROPRIETARI O EREDI**

Terreni

NP	Foglio	Mappale	Qualità catastale	Classe	Red. Dom.	Red. Agr.	Sup. cat.	Sup. occ. ***	Titolo di occupazione
26	2	223	BOSCO MISTO	U	1,15	0,10	634	214	Sede autostrada e sue dipendenze
26	2	225	SEMIN IRRIG	U	15,79	10,93	1568	893	Sede autostrada e sue dipendenze
26	2	225	SEMIN IRRIG	U	15,79	10,93	1568	119	Occupazione temporanea

Totali di Pratica

Totale superficie per occupazioni definitive **mq** **1107**
Totale superficie per asservimenti **mq** **0**
Totale superficie per occupazioni temporanee **mq** **119**

* Come risultante dalle visure presso l'Agenzia delle Entrate eseguite a Maggio 2023

** Limitatamente alla quota di proprietà indicata e determinata dalle indagini presso l'Agenzia delle Entrate di Torino Territorio Servizio Pubblicità Immobiliare

*** Superficie di occupazione rapportata alla superficie censuaria

- ELENCO DITTE INTERESSATE -

NUMERO PRATICA 27

PROGETTO **AUTOSTRADA ASTI CUNEO**
TRATTO **TRONCO II A21 (ASTI EST) - A6 (MARENE)**
LOTTO **LOTTO 6 RODDI-DIGA ENEL - STRALCIO a**

COMUNE **VERDUNO (CN)**
DITTA CATASTALE* **BARBERIS UGO nato a ALBA il 05/11/1957 C.F. BRBGUO57S05A124F (proprietà' 1/1)**
ALTRI PRESUNTI
PROPRIETARI O EREDI**

Terreni

NP	Foglio	Mappale	Qualità catastale	Classe	Red. Dom.	Red. Agr.	Sup. cat.	Sup. occ. ***	Titolo di occupazione
27	2	160	SEMINATIVO	1	16,84	15,68	2249	618	Sede autostrada e sue dipendenze
27	2	60	SEMINATIVO	1	14,38	13,39	1920	1117	Sede autostrada e sue dipendenze
27	2	160	SEMINATIVO	1	16,84	15,68	2249	253	Occupazione temporanea
27	2	60	SEMINATIVO	1	14,38	13,39	1920	150	Occupazione temporanea

Totali di Pratica

Totale superficie per occupazioni definitive **mq** **1735**
Totale superficie per asservimenti **mq** **0**
Totale superficie per occupazioni temporanee **mq** **403**

* Come risultante dalle visure presso l'Agenzia delle Entrate eseguite a Maggio 2023

** Limitatamente alla quota di proprietà indicata e determinata dalle indagini presso l'Agenzia delle Entrate di Torino Territorio Servizio Pubblicità Immobiliare

*** Superficie di occupazione rapportata alla superficie censuaria

- ELENCO DITTE INTERESSATE -

NUMERO PRATICA 28

PROGETTO **AUTOSTRADA ASTI CUNEO**
TRATTO **TRONCO II A21 (ASTI EST) - A6 (MARENE)**
LOTTO **LOTTO 6 RODDI-DIGA ENEL - STRALCIO a**

COMUNE **VERDUNO (CN)**
DITTA CATASTALE* GAGLIARDI MARGHERITA nata a DIANO D'ALBA il 01/11/1940 C.F. GGLMGH40S41D291X (proprietà' 1/1)
ALTRI PRESUNTI
PROPRIETARI O EREDI**

Terreni

NP	Foglio	Mappale	Qualità catastale	Classe	Red. Dom.	Red. Agr.	Sup. cat.	Sup. occ. ***	Titolo di occupazione
28	2	226	SEMIN IRRIG	U	16,99	11,76	1687	607	Sede autostrada e sue dipendenze
28	2	52	BOSCO MISTO	U	0,96	0,08	533	142	Sede autostrada e sue dipendenze
28	2	61	SEMIN IRRIG	U	15,96	11,05	1585	944	Sede autostrada e sue dipendenze
28	2	226	SEMIN IRRIG	U	16,99	11,76	1687	270	Occupazione temporanea
28	2	61	SEMIN IRRIG	U	15,96	11,05	1585	122	Occupazione temporanea

Totali di Pratica

Totale superficie per occupazioni definitive **mq** **1693**
Totale superficie per asservimenti **mq** **0**
Totale superficie per occupazioni temporanee **mq** **392**

* Come risultante dalle visure presso l'Agenzia delle Entrate eseguite a Maggio 2023

** Limitatamente alla quota di proprietà indicata e determinata dalle indagini presso l'Agenzia delle Entrate di Torino Territorio Servizio Pubblicità Immobiliare

*** Superficie di occupazione rapportata alla superficie censuaria

- ELENCO DITTE INTERESSATE -

NUMERO PRATICA 29

PROGETTO **AUTOSTRADA ASTI CUNEO**
TRATTO **TRONCO II A21 (ASTI EST) - A6 (MARENE)**
LOTTO **LOTTO 6 RODDI-DIGA ENEL - STRALCIO a**

COMUNE **VERDUNO (CN)**
DITTA CATASTALE* GOMBA LUIGI nato a RODDI il 23/01/1941 C.F. GMBLGU41A23H472R (proprietà' 1000/1000)
ALTRI PRESUNTI
PROPRIETARI O EREDI**

Terreni

NP	Foglio	Mappale	Qualità catastale	Classe	Red. Dom.	Red. Agr.	Sup. cat.	Sup. occ. ***	Titolo di occupazione
29	2	65	SEMINATIVO	1	81,03	75,44	10820	3315	Sede autostrada e sue dipendenze
29	2	65	SEMINATIVO	1	81,03	75,44	10820	1385	Occupazione temporanea

Totali di Pratica

Totale superficie per occupazioni definitive **mq** **3315**
Totale superficie per asservimenti **mq** **0**
Totale superficie per occupazioni temporanee **mq** **1385**

* Come risultante dalle visure presso l'Agenzia delle Entrate eseguite a Maggio 2023

** Limitatamente alla quota di proprietà indicata e determinata dalle indagini presso l'Agenzia delle Entrate di Torino Territorio Servizio Pubblicità Immobiliare

*** Superficie di occupazione rapportata alla superficie censuaria

- ELENCO DITTE INTERESSATE -

NUMERO PRATICA 31

PROGETTO AUTOSTRADA ASTI CUNEO
TRATTO TRONCO II A21 (ASTI EST) - A6 (MARENE)
LOTTO LOTTO 6 RODDI-DIGA ENEL - STRALCIO a

COMUNE VERDUNO (CN)

DITTA CATASTALE* SARDO FRANCESCO nato a RODDI il 22/03/1957 C.F. SRDFNC57C22H472T (proprietà 1/2) SARDO FRANCESCO nato a RODDI il 22/03/1957 C.F. SRDFNC57C22H472T (nuda proprietà 1/2) SIBILLA ANNA nata a LEQUIO BERRIA il 13/01/1933 C.F. SBLNNA33A53E540R (usufrutto 1/2)

ALTRI PRESUNTI PROPRIETARI O EREDI**

Terreni

NP	Foglio	Mappale	Qualità catastale	Classe	Red. Dom.	Red. Agr.	Sup. cat.	Sup. occ. ***	Titolo di occupazione
31	2	67	SEMIN IRRIG	U	22,66	15,69	2250	606	Sede autostrada e sue dipendenze
31	2	67	SEMIN IRRIG	U	22,66	15,69	2250	246	Occupazione temporanea

Totali di Pratica

Totale superficie per occupazioni definitive **mq** **606**

Totale superficie per asservimenti **mq** **0**

Totale superficie per occupazioni temporanee **mq** **246**

* Come risultante dalle visure presso l'Agenzia delle Entrate eseguite a Maggio 2023

** Limitatamente alla quota di proprietà indicata e determinata dalle indagini presso l'Agenzia delle Entrate di Torino Territorio Servizio Pubblicità Immobiliare

*** Superficie di occupazione rapportata alla superficie censuaria

- ELENCO DITTE INTERESSATE -

NUMERO PRATICA 32

PROGETTO AUTOSTRADA ASTI CUNEO
TRATTO TRONCO II A21 (ASTI EST) - A6 (MARENE)
LOTTO LOTTO 6 RODDI-DIGA ENEL - STRALCIO a

COMUNE VERDUNO (CN)
DITTA CATASTALE* BARACCO Giulio Francesco nato a RODDI il 04/10/1946 C.F. BRCGFR46R04H472O (proprietà' 1/1)
ALTRI PRESUNTI PROPRIETARI O EREDI**

Terreni

NP	Foglio	Mappale	Qualità catastale	Classe	Red. Dom.	Red. Agr.	Sup. cat.	Sup. occ. ***	Titolo di occupazione
32	2	68	SEMIN IRRIG	U	12,32	8,53	1223	390	Sede autostrada e sue dipendenze
32	2	68	SEMIN IRRIG	U	12,32	8,53	1223	177	Occupazione temporanea

Totali di Pratica

Totale superficie per occupazioni definitive **mq** **390**
 Totale superficie per asservimenti **mq** **0**
 Totale superficie per occupazioni temporanee **mq** **177**

* Come risultante dalle visure presso l'Agenzia delle Entrate eseguite a Maggio 2023

** Limitatamente alla quota di proprietà indicata e determinata dalle indagini presso l'Agenzia delle Entrate di Torino Territorio Servizio Pubblicità Immobiliare

*** Superficie di occupazione rapportata alla superficie censuaria