



Autostrada Asti-Cuneo

TRONCO II A21 (ASTI EST) - A6 (MARENE)
LOTTO 6 RODDI-DIGA ENEL




STRALCIO a
TRA IL LOTTO II.7 E LA PK. 5+000

PROGETTO DEFINITIVO

PIANO PARTICELLARE DI ESPROPRIO

ELENCO DITTE INTERESSATE

Comune di Roddi (CN)

IMPRESA 	PROGETTISTA 	INTEGRATORE ATTIVITA' SPECIALISTICHE Dott. Ing. Salvatore Sguazzo Albo degli Ingegneri provincia di Salerno n. 5031 	COMMITTENTE Autostrada Asti-Cuneo S.p.A. Direzione e Coordinamento: S.A.L.T. p.A. (Gruppo ASTM) Via XX Settembre, 98/E 00187 Roma
--	--	--	---

REV.	DATA	DESCRIZIONE	REDATTO	CONTR.	APPROV.	RIESAME	DATA MAGGIO 2023	SCALA 1:2.000
A	06-2021	EMISSIONE	Ing. Cassani	Ing. Di Prete	Ing. Sguazzo	Ing. Sguazzo	N. Progr. 01.05.10	
B	05-2023	Revisione per ottemperanza DEC-VIA n. 194/23 e voto CSLP n. 52/2022	Geom. Benna	Ing. Martuscelli	Ing. Sguazzo	Ing. Sguazzo		

CODIFICA	PROGETTO	LIV	DOCUMENTO	REV	WBS A33126A000
	P017	D	ESP ED 004	B	CUP G31B20001080005

RESPONSABILE DEL PROCEDIMENTO	VISTO DELLA COMMITTENTE
-------------------------------	-------------------------

- ELENCO DITTE INTERESSATE -

NUMERO PRATICA 1

PROGETTO AUTOSTRADA ASTI CUNEO
TRATTO TRONCO II A21 (ASTI EST) - A6 (MARENE)
LOTTO LOTTO 6 RODDI-DIGA ENEL - STRALCIO a

COMUNE RODDI (CN)
DITTA CATASTALE* SCHIAVINO GIANFRANCO nato a BRA il 23/04/1963 C.F. SCHGFR63D23B111Z (proprietà' 1/1)
ALTRI PRESUNTI PROPRIETARI O EREDI**

Terreni

NP	Foglio	Mappale	Qualità catastale	Classe	Red. Dom.	Red. Agr.	Sup. cat.	Sup. occ. ***	Titolo di occupazione
1	1	202	SEMINATIVO	4	22,49	15,74	4355	1369	Sede autostrada e sue dipendenze
1	1	12	INCOLT PROD	U	0,10	0,04	370	1	Occupazione temporanea
1	1	202	SEMINATIVO	4	22,49	15,74	4355	460	Occupazione temporanea

Totali di Pratica

Totale superficie per occupazioni definitive **mq** **1369**
Totale superficie per asservimenti **mq** **0**
Totale superficie per occupazioni temporanee **mq** **461**

* Come risultante dalle visure presso l'Agenzia delle Entrate eseguite a Maggio 2023

** Limitatamente alla quota di proprietà indicata e determinata dalle indagini presso l'Agenzia delle Entrate di Torino Territorio Servizio Pubblicità Immobiliare

*** Superficie di occupazione rapportata alla superficie censuaria

- ELENCO DITTE INTERESSATE -

NUMERO PRATICA 2

PROGETTO AUTOSTRADA ASTI CUNEO
TRATTO TRONCO II A21 (ASTI EST) - A6 (MARENE)
LOTTO LOTTO 6 RODDI-DIGA ENEL - STRALCIO a

COMUNE RODDI (CN)

DITTA CATASTALE* ASCHERI MARIA TERESA nata a TORINO il 12/03/1965 C.F. SCHMTR65C52L219R (proprietà' 1/3) ASCHERI MATTEO nato a BRA il 02/06/1962 C.F. SCHMTT62H02B111N (proprietà' 1/3) VIGNOLA MARIANTONIETTA nata a CASTEL DEL PIANO il 17/07/1938 C.F. VGNMNT38L57C085W (proprietà' 1/3)

ALTRI PRESUNTI PROPRIETARI O EREDI**

Terreni

NP	Foglio	Mappale	Qualità catastale	Classe	Red. Dom.	Red. Agr.	Sup. cat.	Sup. occ. ***	Titolo di occupazione
2	1	203	SEMINATIVO	4	28,07	19,65	5435	1823	Sede autostrada e sue dipendenze
2	1	206	SEMINATIVO	4	6,25	4,37	1210	54	Sede autostrada e sue dipendenze
2	1	203	SEMINATIVO	4	28,07	19,65	5435	387	Occupazione temporanea
2	1	206	SEMINATIVO	4	6,25	4,37	1210	235	Occupazione temporanea

Totali di Pratica

Totale superficie per occupazioni definitive **mq** **1877**
 Totale superficie per asservimenti **mq** **0**
 Totale superficie per occupazioni temporanee **mq** **622**

* Come risultante dalle visure presso l'Agenzia delle Entrate eseguite a Maggio 2023

** Limitatamente alla quota di proprietà indicata e determinata dalle indagini presso l'Agenzia delle Entrate di Torino Territorio Servizio Pubblicità Immobiliare

*** Superficie di occupazione rapportata alla superficie censuaria

- ELENCO DITTE INTERESSATE -

NUMERO PRATICA 3

PROGETTO **AUTOSTRADA ASTI CUNEO**
TRATTO **TRONCO II A21 (ASTI EST) - A6 (MARENE)**
LOTTO **LOTTO 6 RODDI-DIGA ENEL - STRALCIO a**

COMUNE **RODDI (CN)**
DITTA CATASTALE* **GUELFO GIOVANNA** nata a ALBA il 29/10/1956 C.F. GLFGNN56R69A124N (proprietà' 1/1)
ALTRI PRESUNTI
PROPRIETARI O EREDI**

Terreni

NP	Foglio	Mappale	Qualità catastale	Classe	Red. Dom.	Red. Agr.	Sup. cat.	Sup. occ. ***	Titolo di occupazione
3	1	325	SEMIN IRRIG	2	163,51	81,75	15076	102	Sede autostrada e sue dipendenze
3	1	53	SEMIN IRRIG	2	22,53	11,26	2077	1249	Sede autostrada e sue dipendenze
3	1	55	SEMIN IRRIG	2	29,39	14,70	2710	372	Sede autostrada e sue dipendenze
3	1	57	SEMIN IRRIG	2	4,82	2,41	444	256	Sede autostrada e sue dipendenze
3	1	58	SEMIN IRRIG	2	9,90	4,95	913	207	Sede autostrada e sue dipendenze
3	1	59	SEMIN IRRIG	2	20,86	10,43	1923	449	Sede autostrada e sue dipendenze
3	1	60	SEMIN IRRIG	2	8,93	4,46	823	435	Sede autostrada e sue dipendenze
3	1	61	SEMIN IRRIG	2	2,19	1,10	202	202	Sede autostrada e sue dipendenze
3	1	325	SEMIN IRRIG	2	163,51	81,75	15076	188	Occupazione temporanea
3	1	53	SEMIN IRRIG	2	22,53	11,26	2077	297	Occupazione temporanea
3	1	55	SEMIN IRRIG	2	29,39	14,70	2710	261	Occupazione temporanea
3	1	57	SEMIN IRRIG	2	4,82	2,41	444	71	Occupazione temporanea
3	1	58	SEMIN IRRIG	2	9,90	4,95	913	80	Occupazione temporanea
3	1	59	SEMIN IRRIG	2	20,86	10,43	1923	178	Occupazione temporanea
3	1	60	SEMIN IRRIG	2	8,93	4,46	823	141	Occupazione temporanea

* Come risultante dalle visure presso l'Agenzia delle Entrate eseguite a Maggio 2023

** Limitatamente alla quota di proprietà indicata e determinata dalle indagini presso l'Agenzia delle Entrate di Torino Territorio Servizio Pubblicità Immobiliare

*** Superficie di occupazione rapportata alla superficie censuaria

Totali di Pratica

Totale superficie per occupazioni definitive	mq	3272
Totale superficie per asservimenti	mq	0
Totale superficie per occupazioni temporanee	mq	1216

* Come risultante dalle visure presso l'Agenzia delle Entrate eseguite a Maggio 2023

** Limitatamente alla quota di proprietà indicata e determinata dalle indagini presso l'Agenzia delle Entrate di Torino Territorio Servizio Pubblicità Immobiliare

*** Superficie di occupazione rapportata alla superficie censuaria

- ELENCO DITTE INTERESSATE -

NUMERO PRATICA 4

PROGETTO **AUTOSTRADA ASTI CUNEO**
TRATTO **TRONCO II A21 (ASTI EST) - A6 (MARENE)**
LOTTO **LOTTO 6 RODDI-DIGA ENEL - STRALCIO a**

COMUNE **RODDI (CN)**
DITTA CATASTALE* STROPPIANA S.P.A. con sede in ALBA C.F. 00939650040 (proprietà 1/1)
ALTRI PRESUNTI
PROPRIETARI O EREDI**

Terreni

NP	Foglio	Mappale	Qualità catastale	Classe	Red. Dom.	Red. Agr.	Sup. cat.	Sup. occ. ***	Titolo di occupazione
4	1	199	BOSCO CEDUO	2	5,93	1,78	5739	238	Sede autostrada e sue dipendenze
4	1	199	BOSCO CEDUO	2	5,93	1,78	5739	214	Occupazione temporanea

Totali di Pratica

Totale superficie per occupazioni definitive	mq	238
Totale superficie per asservimenti	mq	0
Totale superficie per occupazioni temporanee	mq	214

* Come risultante dalle visure presso l'Agenzia delle Entrate eseguite a Maggio 2023

** Limitatamente alla quota di proprietà indicata e determinata dalle indagini presso l'Agenzia delle Entrate di Torino Territorio Servizio Pubblicità Immobiliare

*** Superficie di occupazione rapportata alla superficie censuaria

- ELENCO DITTE INTERESSATE -

NUMERO PRATICA 5

PROGETTO AUTOSTRADA ASTI CUNEO
TRATTO TRONCO II A21 (ASTI EST) - A6 (MARENE)
LOTTO LOTTO 6 RODDI-DIGA ENEL - STRALCIO a

COMUNE RODDI (CN)
DITTA CATASTALE* ENEL GREEN POWER S.P.A. con sede in ROMA C.F. 10236451000 (proprietà' 1000/1000)
ALTRI PRESUNTI PROPRIETARI O EREDI**

Terreni

NP	Foglio	Mappale	Qualità catastale	Classe	Red. Dom.	Red. Agr.	Sup. cat.	Sup. occ. ***	Titolo di occupazione
5	1	266	BOSCO CEDUO	1	5,28	1,41	3407	56	Sede autostrada e sue dipendenze
5	1	266	BOSCO CEDUO	1	5,28	1,41	3407	50	Occupazione temporanea

Totali di Pratica

Totale superficie per occupazioni definitive **mq** **56**
Totale superficie per asservimenti **mq** **0**
Totale superficie per occupazioni temporanee **mq** **50**

* Come risultante dalle visure presso l'Agenzia delle Entrate eseguite a Maggio 2023

** Limitatamente alla quota di proprietà indicata e determinata dalle indagini presso l'Agenzia delle Entrate di Torino Territorio Servizio Pubblicità Immobiliare

*** Superficie di occupazione rapportata alla superficie censuaria

- ELENCO DITTE INTERESSATE -

NUMERO PRATICA 6

PROGETTO **AUTOSTRADA ASTI CUNEO**
TRATTO **TRONCO II A21 (ASTI EST) - A6 (MARENE)**
LOTTO **LOTTO 6 RODDI-DIGA ENEL - STRALCIO a**

COMUNE **RODDI (CN)**
DITTA CATASTALE* **ENEL GREEN POWER ITALIA S.R.L. con sede in ROMA C.F. 15416251005 (proprietà 1/1)**
ALTRI PRESUNTI
PROPRIETARI O EREDI**

Terreni

NP	Foglio	Mappale	Qualità catastale	Classe	Red. Dom.	Red. Agr.	Sup. cat.	Sup. occ. ***	Titolo di occupazione
6	1	205	BOSCO CEDUO	2	0,95	0,28	917	66	Sede autostrada e sue dipendenze
6	1	236	ENTE URBANO		0,00	0,00	6339	188	Sede autostrada e sue dipendenze
6	1	205	BOSCO CEDUO	2	0,95	0,28	917	32	Occupazione temporanea
6	1	236	ENTE URBANO		0,00	0,00	6339	85	Occupazione temporanea

Proprietari subalterni

DATI IDENTIFICATIVI				DATI DI CLASSAMENTO					
Intestati	Fg.	N.	Sub	Categoria	Classe	Consistenza	Rendita	Indirizzo	note
ENEL GREEN POWER ITALIA S.R.L. con sede in ROMA C.F. 15416251005	1	236	1	D/1		0	48.214,00	STRADA VICINALE S.ANTONIO n. T Piano T-1	

Totali di Pratica

Totale superficie per occupazioni definitive **mq** **254**
 Totale superficie per asservimenti **mq** **0**
 Totale superficie per occupazioni temporanee **mq** **117**

* Come risultante dalle visure presso l'Agenzia delle Entrate eseguite a Maggio 2023

** Limitatamente alla quota di proprietà indicata e determinata dalle indagini presso l'Agenzia delle Entrate di Torino Territorio Servizio Pubblicità Immobiliare

*** Superficie di occupazione rapportata alla superficie censuaria

- ELENCO DITTE INTERESSATE -

NUMERO PRATICA 7

PROGETTO **AUTOSTRADA ASTI CUNEO**
TRATTO **TRONCO II A21 (ASTI EST) - A6 (MARENE)**
LOTTO **LOTTO 6 RODDI-DIGA ENEL - STRALCIO a**

COMUNE **RODDI (CN)**
DITTA CATASTALE* **BURLOTTO MARINA nata a VERDUNO il 22/09/1951 C.F. BRLMRN51P62L758E (proprieta' 1000/1000)**
ALTRI PRESUNTI
PROPRIETARI O EREDI**

Terreni

NP	Foglio	Mappale	Qualità catastale	Classe	Red. Dom.	Red. Agr.	Sup. cat.	Sup. occ. ***	Titolo di occupazione
7	1	198	SEMINATIVO	3	45,44	26,22	6768	1381	Sede autostrada e sue dipendenze
7	1	204	SEMIN IRRIG	2	141,91	70,96	13085	4141	Sede autostrada e sue dipendenze
7	1	207	SEMIN IRRIG	2	66,04	33,02	6089	1993	Sede autostrada e sue dipendenze
7	1	198	SEMINATIVO	3	45,44	26,22	6768	398	Occupazione temporanea
7	1	204	SEMIN IRRIG	2	141,91	70,96	13085	1602	Occupazione temporanea
7	1	207	SEMIN IRRIG	2	66,04	33,02	6089	827	Occupazione temporanea

Totali di Pratica

Totale superficie per occupazioni definitive **mq** **7515**
 Totale superficie per asservimenti **mq** **0**
 Totale superficie per occupazioni temporanee **mq** **2827**

* Come risultante dalle visure presso l'Agenzia delle Entrate eseguite a Maggio 2023

** Limitatamente alla quota di proprietà indicata e determinata dalle indagini presso l'Agenzia delle Entrate di Torino Territorio Servizio Pubblicità Immobiliare

*** Superficie di occupazione rapportata alla superficie censuaria

- ELENCO DITTE INTERESSATE -

NUMERO PRATICA 8

PROGETTO AUTOSTRADA ASTI CUNEO
TRATTO TRONCO II A21 (ASTI EST) - A6 (MARENE)
LOTTO LOTTO 6 RODDI-DIGA ENEL - STRALCIO a

COMUNE RODDI (CN)
DITTA CATASTALE* BARACCO Giulio Francesco nato a RODDI il 04/10/1946 C.F. BRCGFR46R04H472O (proprietà' 1000/1000)
ALTRI PRESUNTI PROPRIETARI O EREDI**

Terreni

NP	Foglio	Mappale	Qualità catastale	Classe	Red. Dom.	Red. Agr.	Sup. cat.	Sup. occ. ***	Titolo di occupazione
8	1	62	BOSCO MISTO	1	90,00	12,00	472	21	Sede autostrada e sue dipendenze
8	1	62	BOSCO MISTO	1	90,00	12,00	472	163	Occupazione temporanea

Totali di Pratica

Totale superficie per occupazioni definitive **mq** **21**
Totale superficie per asservimenti **mq** **0**
Totale superficie per occupazioni temporanee **mq** **163**

* Come risultante dalle visure presso l'Agenzia delle Entrate eseguite a Maggio 2023

** Limitatamente alla quota di proprietà indicata e determinata dalle indagini presso l'Agenzia delle Entrate di Torino Territorio Servizio Pubblicità Immobiliare

*** Superficie di occupazione rapportata alla superficie censuaria

- ELENCO DITTE INTERESSATE -

NUMERO PRATICA 9

PROGETTO AUTOSTRADA ASTI CUNEO
TRATTO TRONCO II A21 (ASTI EST) - A6 (MARENE)
LOTTO LOTTO 6 RODDI-DIGA ENEL - STRALCIO a

COMUNE RODDI (CN)
DITTA CATASTALE* MINUTO Luisella nata a ALBA il 18/02/1963 C.F. MNTLLL63B58A124U (proprietà' 1/1)
ALTRI PRESUNTI PROPRIETARI O EREDI**

Terreni

NP	Foglio	Mappale	Qualità catastale	Classe	Red. Dom.	Red. Agr.	Sup. cat.	Sup. occ. ***	Titolo di occupazione
9	1	231	SEM IRR ARB	2	3,31	1,50	305	205	Sede autostrada e sue dipendenze
9	1	63	BOSCO CEDUO	2	0,30	0,09	293	293	Sede autostrada e sue dipendenze
9	1	231	SEM IRR ARB	2	3,31	1,50	305	87	Occupazione temporanea

Totali di Pratica

Totale superficie per occupazioni definitive **mq** **498**
Totale superficie per asservimenti **mq** **0**
Totale superficie per occupazioni temporanee **mq** **87**

* Come risultante dalle visure presso l'Agenzia delle Entrate eseguite a Maggio 2023

** Limitatamente alla quota di proprietà indicata e determinata dalle indagini presso l'Agenzia delle Entrate di Torino Territorio Servizio Pubblicità Immobiliare

*** Superficie di occupazione rapportata alla superficie censuaria

- ELENCO DITTE INTERESSATE -

NUMERO PRATICA 10

PROGETTO **AUTOSTRADA ASTI CUNEO**
TRATTO **TRONCO II A21 (ASTI EST) - A6 (MARENE)**
LOTTO **LOTTO 6 RODDI-DIGA ENEL - STRALCIO a**

COMUNE **RODDI (CN)**
DITTA CATASTALE* **BORGOGNO GRAZIA nata a ALBA il 30/05/1960 C.F. BRGGRZ60E70A124K (proprietà' 1/1)**
ALTRI PRESUNTI
PROPRIETARI O EREDI**

Terreni

NP	Foglio	Mappale	Qualità catastale	Classe	Red. Dom.	Red. Agr.	Sup. cat.	Sup. occ. ***	Titolo di occupazione
10	1	52	SEMINATIVO	1	43,92	25,10	4860	3223	Sede autostrada e sue dipendenze
10	1	54	SEMINATIVO	1	62,97	35,98	6967	42	Sede autostrada e sue dipendenze
10	1	52	SEMINATIVO	1	43,92	25,10	4860	581	Occupazione temporanea
10	1	54	SEMINATIVO	1	62,97	35,98	6967	6925	Occupazione temporanea
10	1	56	SEMINATIVO	1	28,42	16,24	3144	3144	Occupazione temporanea

Totali di Pratica

Totale superficie per occupazioni definitive **mq** **3265**
 Totale superficie per asservimenti **mq** **0**
 Totale superficie per occupazioni temporanee **mq** **10650**

* Come risultante dalle visure presso l'Agenzia delle Entrate eseguite a Maggio 2023

** Limitatamente alla quota di proprietà indicata e determinata dalle indagini presso l'Agenzia delle Entrate di Torino Territorio Servizio Pubblicità Immobiliare

*** Superficie di occupazione rapportata alla superficie censuaria

- ELENCO DITTE INTERESSATE -

NUMERO PRATICA 11

PROGETTO AUTOSTRADA ASTI CUNEO
TRATTO TRONCO II A21 (ASTI EST) - A6 (MARENE)
LOTTO LOTTO 6 RODDI-DIGA ENEL - STRALCIO a

COMUNE RODDI (CN)
DITTA CATASTALE* S.I.L.P.A. SOCIETA' INDUSTRIA LATERIZI PREFABBRICATI AFFINI S.R.L. con sede in GRINZANE CAVOUR C.F. 00184100048 (proprietà 1/1)

ALTRI PRESUNTI PROPRIETARI O EREDI**

Terreni

NP	Foglio	Mappale	Qualità catastale	Classe	Red. Dom.	Red. Agr.	Sup. cat.	Sup. occ. ***	Titolo di occupazione
11	1	50	SEMIN IRRIG	2	23,08	11,54	2128	2128	Occupazione temporanea
11	1	51	PRATO IRRIG	2	28,70	20,37	3585	1488	Occupazione temporanea

Totali di Pratica

Totale superficie per occupazioni definitive **mq** **0**

Totale superficie per asservimenti **mq** **0**

Totale superficie per occupazioni temporanee **mq** **3616**

* Come risultante dalle visure presso l'Agenzia delle Entrate eseguite a Maggio 2023

** Limitatamente alla quota di proprietà indicata e determinata dalle indagini presso l'Agenzia delle Entrate di Torino Territorio Servizio Pubblicità Immobiliare

*** Superficie di occupazione rapportata alla superficie censuaria

- ELENCO DITTE INTERESSATE -

NUMERO PRATICA 12

PROGETTO AUTOSTRADA ASTI CUNEO
TRATTO TRONCO II A21 (ASTI EST) - A6 (MARENE)
LOTTO LOTTO 6 RODDI-DIGA ENEL - STRALCIO a

COMUNE RODDI (CN)

DITTA CATASTALE* ADRIANO Elisabetta nata a BRA il 17/06/1973 C.F. DRNLBT73H57B111F (proprietà' 1/2) BARACCO MARIA ANGELA nata a RODDI il 11/11/1948 C.F. BRCMNG48S51H472S (proprietà' 1/2)

**ALTRI PRESUNTI
PROPRIETARI O EREDI****

Terreni

NP	Foglio	Mappale	Qualità catastale	Classe	Red. Dom.	Red. Agr.	Sup. cat.	Sup. occ. ***	Titolo di occupazione
12	1	48	PRATO IR AR	2	13,45	9,54	1680	745	Occupazione temporanea
12	1	49	SEM IRR ARB	2	10,23	4,63	943	943	Occupazione temporanea

Totali di Pratica

Totale superficie per occupazioni definitive **mq** **0**
Totale superficie per asservimenti **mq** **0**
Totale superficie per occupazioni temporanee **mq** **1688**

* Come risultante dalle visure presso l'Agenzia delle Entrate eseguite a Maggio 2023

** Limitatamente alla quota di proprietà indicata e determinata dalle indagini presso l'Agenzia delle Entrate di Torino Territorio Servizio Pubblicità Immobiliare

*** Superficie di occupazione rapportata alla superficie censuaria

- ELENCO DITTE INTERESSATE -

NUMERO PRATICA 13

PROGETTO AUTOSTRADA ASTI CUNEO
TRATTO TRONCO II A21 (ASTI EST) - A6 (MARENE)
LOTTO LOTTO 6 RODDI-DIGA ENEL - STRALCIO a

COMUNE RODDI (CN)
DITTA CATASTALE* BARACCO LUIGINA nata a RODDI il 10/05/1937 C.F. BRCLGN37E50H472O (proprietà 1/1)
ALTRI PRESUNTI PROPRIETARI O EREDI**

Terreni

NP	Foglio	Mappale	Qualità catastale	Classe	Red. Dom.	Red. Agr.	Sup. cat.	Sup. occ. ***	Titolo di occupazione
13	1	47	PRATO IRRIG	2	23,61	16,76	2950	1621	Occupazione temporanea

Totali di Pratica

Totale superficie per occupazioni definitive **mq** **0**

Totale superficie per asservimenti **mq** **0**

Totale superficie per occupazioni temporanee **mq** **1621**

* Come risultante dalle visure presso l'Agenzia delle Entrate eseguite a Maggio 2023

** Limitatamente alla quota di proprietà indicata e determinata dalle indagini presso l'Agenzia delle Entrate di Torino Territorio Servizio Pubblicità Immobiliare

*** Superficie di occupazione rapportata alla superficie censuaria

- ELENCO DITTE INTERESSATE -

NUMERO PRATICA 14

PROGETTO **AUTOSTRADA ASTI CUNEO**
TRATTO **TRONCO II A21 (ASTI EST) - A6 (MARENE)**
LOTTO **LOTTO 6 RODDI-DIGA ENEL - STRALCIO a**

COMUNE **RODDI (CN)**

DITTA CATASTALE* ADRIANO Elisabetta nata a BRA il 17/06/1973 C.F. DRNLBT73H57B111F (proprietà' 1/4) BARACCO MARIA ANGELA nata a RODDI il 11/11/1948 C.F. BRCMNG48S51H472S (proprietà' 3/4)

ALTRI PRESUNTI
PROPRIETARI O EREDI**

Terreni

NP	Foglio	Mappale	Qualità catastale	Classe	Red. Dom.	Red. Agr.	Sup. cat.	Sup. occ. ***	Titolo di occupazione
14	1	299	PRATO IRRIG	2	18,06	12,82	2256	1258	Occupazione temporanea

Totali di Pratica

Totale superficie per occupazioni definitive **mq** **0**
Totale superficie per asservimenti **mq** **0**
Totale superficie per occupazioni temporanee **mq** **1258**

* Come risultante dalle visure presso l'Agenzia delle Entrate eseguite a Maggio 2023

** Limitatamente alla quota di proprietà indicata e determinata dalle indagini presso l'Agenzia delle Entrate di Torino Territorio Servizio Pubblicità Immobiliare

*** Superficie di occupazione rapportata alla superficie censuaria

- ELENCO DITTE INTERESSATE -

NUMERO PRATICA 15

PROGETTO AUTOSTRADA ASTI CUNEO
TRATTO TRONCO II A21 (ASTI EST) - A6 (MARENE)
LOTTO LOTTO 6 RODDI-DIGA ENEL - STRALCIO a

COMUNE RODDI (CN)

DITTA CATASTALE* BORGNA ANGELA nata il 25/05/1919 C.F. BRGNGL19E65C530X (usufrutto 1/2) GIACHINO ELIO nato a BRA il 23/08/1966 C.F. GCHLEI66M23B111I (proprietà 1/2) GIACHINO ELIO nato a BRA il 23/08/1966 C.F. GCHLEI66M23B111I (nuda proprietà 1/2)

ALTRI PRESUNTI PROPRIETARI O EREDI**

Terreni

NP	Foglio	Mappale	Qualità catastale	Classe	Red. Dom.	Red. Agr.	Sup. cat.	Sup. occ. ***	Titolo di occupazione
15	1	4	BOSCO MISTO	3	0,05	0,01	57	12	Occupazione temporanea
15	1	42	SEMINATIVO	4	10,02	7,02	1941	1941	Occupazione temporanea
15	1	46	SEMIN IRRIG	2	36,98	18,49	3410	1951	Occupazione temporanea
15	1	5	SEMIN IRRIG	2	3,25	1,63	300	300	Occupazione temporanea

Totali di Pratica

Totale superficie per occupazioni definitive **mq** **0**

Totale superficie per asservimenti **mq** **0**

Totale superficie per occupazioni temporanee **mq** **4204**

* Come risultante dalle visure presso l'Agenzia delle Entrate eseguite a Maggio 2023

** Limitatamente alla quota di proprietà indicata e determinata dalle indagini presso l'Agenzia delle Entrate di Torino Territorio Servizio Pubblicità Immobiliare

*** Superficie di occupazione rapportata alla superficie censuaria

- ELENCO DITTE INTERESSATE -

NUMERO PRATICA 16

PROGETTO AUTOSTRADA ASTI CUNEO
TRATTO TRONCO II A21 (ASTI EST) - A6 (MARENE)
LOTTO LOTTO 6 RODDI-DIGA ENEL - STRALCIO a

COMUNE RODDI (CN)
DITTA CATASTALE* GIACHINO ELIO nato a BRA il 23/08/1966 C.F. GCHLEI66M23B111I (proprietà' 1/2) VIRANO MARGHERITA nata a TORINO il 21/09/1969 C.F. VRNMGH69P61L219W (proprietà' 1/2)

ALTRI PRESUNTI PROPRIETARI O EREDI**

Terreni

NP	Foglio	Mappale	Qualità catastale	Classe	Red. Dom.	Red. Agr.	Sup. cat.	Sup. occ. ***	Titolo di occupazione
16	1	44	SEMINATIVO	4	19,05	13,33	3688	1745	Occupazione temporanea
16	1	45	SEM IRR ARB	2	13,50	6,11	1245	1245	Occupazione temporanea

Totali di Pratica

Totale superficie per occupazioni definitive **mq** **0**
Totale superficie per asservimenti **mq** **0**
Totale superficie per occupazioni temporanee **mq** **2990**

* Come risultante dalle visure presso l'Agenzia delle Entrate eseguite a Maggio 2023

** Limitatamente alla quota di proprietà indicata e determinata dalle indagini presso l'Agenzia delle Entrate di Torino Territorio Servizio Pubblicità Immobiliare

*** Superficie di occupazione rapportata alla superficie censuaria

- ELENCO DITTE INTERESSATE -

NUMERO PRATICA 17

PROGETTO **AUTOSTRADA ASTI CUNEO**
TRATTO **TRONCO II A21 (ASTI EST) - A6 (MARENE)**
LOTTO **LOTTO 6 RODDI-DIGA ENEL - STRALCIO a**

COMUNE **RODDI (CN)**
DITTA CATASTALE* **GIACHINO ELIO nato a BRA il 23/08/1966 C.F. GCHLEI66M23B111I (proprietà' 1/1)**
ALTRI PRESUNTI
PROPRIETARI O EREDI**

Terreni

NP	Foglio	Mappale	Qualità catastale	Classe	Red. Dom.	Red. Agr.	Sup. cat.	Sup. occ. ***	Titolo di occupazione
17	1	43	SEMIN IRRIG	2	13,10	6,55	1208	1208	Occupazione temporanea
17	2	176	FRUTTETO	U	11.475,00	7.759,00	6485	5230	Occupazione temporanea
17	2	179	FRUTTETO	U	20.870,00	13.735,00	14332	9248	Occupazione temporanea
17	2	334	BOSCO MISTO	3	0,15	0,02	160	14	Occupazione temporanea

Totali di Pratica

Totale superficie per occupazioni definitive **mq** **0**
Totale superficie per asservimenti **mq** **0**
Totale superficie per occupazioni temporanee **mq** **15700**

* Come risultante dalle visure presso l'Agenzia delle Entrate eseguite a Maggio 2023

** Limitatamente alla quota di proprietà indicata e determinata dalle indagini presso l'Agenzia delle Entrate di Torino Territorio Servizio Pubblicità Immobiliare

*** Superficie di occupazione rapportata alla superficie censuaria

- ELENCO DITTE INTERESSATE -

NUMERO PRATICA 18

PROGETTO **AUTOSTRADA ASTI CUNEO**
TRATTO **TRONCO II A21 (ASTI EST) - A6 (MARENE)**
LOTTO **LOTTO 6 RODDI-DIGA ENEL - STRALCIO a**

COMUNE **RODDI (CN)**
DITTA CATASTALE* **ACQUE PUBBLICHE C.F. // (proprietà 1/1)**
ALTRI PRESUNTI
PROPRIETARI O EREDI**

Terreni

NP	Foglio	Mappale	Qualità catastale	Classe	Red. Dom.	Red. Agr.	Sup. cat.	Sup. occ. ***	Titolo di occupazione
18	1	/	ACQUE ESENT		0,00	0,00	72068	9	Occupazione temporanea
18	2	/	ACQUE ESENT		0,00	0,00	86820	12	Occupazione temporanea

Totali di Pratica

Totale superficie per occupazioni definitive **mq** **0**
 Totale superficie per asservimenti **mq** **0**
 Totale superficie per occupazioni temporanee **mq** **21**

* Come risultante dalle visure presso l'Agenzia delle Entrate eseguite a Maggio 2023

** Limitatamente alla quota di proprietà indicata e determinata dalle indagini presso l'Agenzia delle Entrate di Torino Territorio Servizio Pubblicità Immobiliare

*** Superficie di occupazione rapportata alla superficie censuaria

- ELENCO DITTE INTERESSATE -

NUMERO PRATICA 19

PROGETTO AUTOSTRADA ASTI CUNEO
TRATTO TRONCO II A21 (ASTI EST) - A6 (MARENE)
LOTTO LOTTO 6 RODDI-DIGA ENEL - STRALCIO a

COMUNE RODDI (CN)
DITTA CATASTALE* GIACHINO Lorenzo nato a ALBA il 08/09/1998 C.F. GCHLNZ98P08A124W (proprieta' 1/1)
ALTRI PRESUNTI PROPRIETARI O EREDI**

Terreni

NP	Foglio	Mappale	Qualità catastale	Classe	Red. Dom.	Red. Agr.	Sup. cat.	Sup. occ. ***	Titolo di occupazione
19	2	177	SEMINATIVO	1	34,71	19,84	3841	3106	Occupazione temporanea
19	2	178	SEMIN IRRIG	1	46,63	21,83	3842	3145	Occupazione temporanea

Totali di Pratica

Totale superficie per occupazioni definitive **mq** **0**
 Totale superficie per asservimenti **mq** **0**
 Totale superficie per occupazioni temporanee **mq** **6251**

* Come risultante dalle visure presso l'Agenzia delle Entrate eseguite a Maggio 2023

** Limitatamente alla quota di proprietà indicata e determinata dalle indagini presso l'Agenzia delle Entrate di Torino Territorio Servizio Pubblicità Immobiliare

*** Superficie di occupazione rapportata alla superficie censuaria

- ELENCO DITTE INTERESSATE -

NUMERO PRATICA 20

PROGETTO AUTOSTRADA ASTI CUNEO
TRATTO TRONCO II A21 (ASTI EST) - A6 (MARENE)
LOTTO LOTTO 6 RODDI-DIGA ENEL - STRALCIO a

COMUNE RODDI (CN)

DITTA CATASTALE* RIVELLA ANNA MARIA nata a ALBA il 21/07/1949 C.F. RVLNMR49L61A124Q (proprietà' 4/6) ZOCCOLA SIMONA nata a RACCONIGI il 24/08/1973 C.F. ZCCSMN73M64H150P (proprietà' 1/6) ZOCCOLA STEFANO nato a RACCONIGI il 20/12/1970 C.F. ZCCSFN70T20H150R (proprietà' 1/6)

ALTRI PRESUNTI PROPRIETARI O EREDI**

Terreni

NP	Foglio	Mappale	Qualità catastale	Classe	Red. Dom.	Red. Agr.	Sup. cat.	Sup. occ. ***	Titolo di occupazione
20	2	180	SEMINATIVO	1	95,51	54,58	10568	7806	Occupazione temporanea

Totali di Pratica

Totale superficie per occupazioni definitive **mq** **0**

Totale superficie per asservimenti **mq** **0**

Totale superficie per occupazioni temporanee **mq** **7806**

* Come risultante dalle visure presso l'Agenzia delle Entrate eseguite a Maggio 2023

** Limitatamente alla quota di proprietà indicata e determinata dalle indagini presso l'Agenzia delle Entrate di Torino Territorio Servizio Pubblicità Immobiliare

*** Superficie di occupazione rapportata alla superficie censuaria

- ELENCO DITTE INTERESSATE -

NUMERO PRATICA 21

PROGETTO **AUTOSTRADA ASTI CUNEO**
TRATTO **TRONCO II A21 (ASTI EST) - A6 (MARENE)**
LOTTO **LOTTO 6 RODDI-DIGA ENEL - STRALCIO a**

COMUNE **RODDI (CN)**
DITTA CATASTALE* **RIVELLA ANNA MARIA nata a ALBA il 21/07/1949 C.F. RVLNMR49L61A124Q (proprietà' 1000/1000)**
ALTRI PRESUNTI
PROPRIETARI O EREDI**

Terreni

NP	Foglio	Mappale	Qualità catastale	Classe	Red. Dom.	Red. Agr.	Sup. cat.	Sup. occ. ***	Titolo di occupazione
21	2	449	SEMINATIVO	1	49,24	28,14	5448	5448	Occupazione temporanea

Totali di Pratica

Totale superficie per occupazioni definitive **mq** **0**
 Totale superficie per asservimenti **mq** **0**
 Totale superficie per occupazioni temporanee **mq** **5448**

* Come risultante dalle visure presso l'Agenzia delle Entrate eseguite a Maggio 2023

** Limitatamente alla quota di proprietà indicata e determinata dalle indagini presso l'Agenzia delle Entrate di Torino Territorio Servizio Pubblicità Immobiliare

*** Superficie di occupazione rapportata alla superficie censuaria

- ELENCO DITTE INTERESSATE -

NUMERO PRATICA 22

PROGETTO AUTOSTRADA ASTI CUNEO
TRATTO TRONCO II A21 (ASTI EST) - A6 (MARENE)
LOTTO LOTTO 6 RODDI-DIGA ENEL - STRALCIO a

COMUNE RODDI (CN)
DITTA CATASTALE* ALESSANDRIA MARGHERITA nata a RODDI il 18/07/1940 C.F. LSSMGH40L58H472D (proprietà 1/1)
ALTRI PRESUNTI PROPRIETARI O EREDI**

Terreni

NP	Foglio	Mappale	Qualità catastale	Classe	Red. Dom.	Red. Agr.	Sup. cat.	Sup. occ. ***	Titolo di occupazione
22	2	181	PRATO IRRIG	1	29,23	20,04	3234	2490	Occupazione temporanea
22	2	182	PRATO IRRIG	1	26,84	18,41	2970	2278	Occupazione temporanea
22	2	183	PRATO IRRIG	1	30,35	20,81	3358	2151	Occupazione temporanea
22	2	184	PRATO IRRIG	1	27,19	18,64	3008	1953	Occupazione temporanea
22	2	500	PRATO IRRIG	1	36,16	24,80	4001	3407	Occupazione temporanea
22	2	501	PRATO IRRIG	1	29,43	20,18	3256	2925	Occupazione temporanea

Totali di Pratica

Totale superficie per occupazioni definitive **mq** **0**
 Totale superficie per asservimenti **mq** **0**
 Totale superficie per occupazioni temporanee **mq** **15204**

* Come risultante dalle visure presso l'Agenzia delle Entrate eseguite a Maggio 2023

** Limitatamente alla quota di proprietà indicata e determinata dalle indagini presso l'Agenzia delle Entrate di Torino Territorio Servizio Pubblicità Immobiliare

*** Superficie di occupazione rapportata alla superficie censuaria

- ELENCO DITTE INTERESSATE -

NUMERO PRATICA 23

PROGETTO AUTOSTRADA ASTI CUNEO
TRATTO TRONCO II A21 (ASTI EST) - A6 (MARENE)
LOTTO LOTTO 6 RODDI-DIGA ENEL - STRALCIO a

COMUNE RODDI (CN)
DITTA CATASTALE* GHIONE GIUSEPPE nato a BRA il 13/10/1935 C.F. GHNGPP35R13B111S (usufrutto 1000/1000) GHIONE Rosangela nata a ALBA il 25/11/1985 C.F. GHNRRNG85S65A124V (nuda proprietà 1/1)

ALTRI PRESUNTI PROPRIETARI O EREDI**

Terreni

NP	Foglio	Mappale	Qualità catastale	Classe	Red. Dom.	Red. Agr.	Sup. cat.	Sup. occ. ***	Titolo di occupazione
23	2	185	SEMINATIVO	1	24,84	14,19	2748	2748	Occupazione temporanea

Totali di Pratica

Totale superficie per occupazioni definitive **mq** **0**
 Totale superficie per asservimenti **mq** **0**
 Totale superficie per occupazioni temporanee **mq** **2748**

* Come risultante dalle visure presso l'Agenzia delle Entrate eseguite a Maggio 2023

** Limitatamente alla quota di proprietà indicata e determinata dalle indagini presso l'Agenzia delle Entrate di Torino Territorio Servizio Pubblicità Immobiliare

*** Superficie di occupazione rapportata alla superficie censuaria

- ELENCO DITTE INTERESSATE -

NUMERO PRATICA 24

PROGETTO AUTOSTRADA ASTI CUNEO
TRATTO TRONCO II A21 (ASTI EST) - A6 (MARENE)
LOTTO LOTTO 6 RODDI-DIGA ENEL - STRALCIO a

COMUNE RODDI (CN)
DITTA CATASTALE* ANTICA CASA VINICOLA SCARPA SOCIETA' AGRICOLA S.R.L. con sede in NIZZA MONFERRATO C.F. 00070140058
(proprietà 1/1)

ALTRI PRESUNTI PROPRIETARI O EREDI**

Terreni

NP	Foglio	Mappale	Qualità catastale	Classe	Red. Dom.	Red. Agr.	Sup. cat.	Sup. occ. ***	Titolo di occupazione
24	2	344	SEMINATIVO	1	14,36	8,21	1589	1589	Occupazione temporanea

Totali di Pratica

Totale superficie per occupazioni definitive	mq	0
Totale superficie per asservimenti	mq	0
Totale superficie per occupazioni temporanee	mq	1589

* Come risultante dalle visure presso l'Agenzia delle Entrate eseguite a Maggio 2023

** Limitatamente alla quota di proprietà indicata e determinata dalle indagini presso l'Agenzia delle Entrate di Torino Territorio Servizio Pubblicità Immobiliare

*** Superficie di occupazione rapportata alla superficie censuaria

- ELENCO DITTE INTERESSATE -

NUMERO PRATICA 25

PROGETTO AUTOSTRADA ASTI CUNEO
TRATTO TRONCO II A21 (ASTI EST) - A6 (MARENE)
LOTTO LOTTO 6 RODDI-DIGA ENEL - STRALCIO a

COMUNE RODDI (CN)

DITTA CATASTALE* SARDO Franca nata a BRA il 06/05/1969 C.F. SRDFNC69E46B111N (proprietà' 100/200) SARDO Giovanni nato a BRA il 02/11/1962 C.F. SRDGNN62S02B111H (proprietà' 100/200)

ALTRI PRESUNTI PROPRIETARI O EREDI**

Terreni

NP	Foglio	Mappale	Qualità catastale	Classe	Red. Dom.	Red. Agr.	Sup. cat.	Sup. occ. ***	Titolo di occupazione
25	2	187	PRATO IRRIG	2	31,77	22,55	3969	3969	Occupazione temporanea
25	2	188	PRATO IRRIG	2	14,53	10,31	1815	1815	Occupazione temporanea

Totali di Pratica

Totale superficie per occupazioni definitive	mq	0
Totale superficie per asservimenti	mq	0
Totale superficie per occupazioni temporanee	mq	5784

* Come risultante dalle visure presso l'Agenzia delle Entrate eseguite a Maggio 2023

** Limitatamente alla quota di proprietà indicata e determinata dalle indagini presso l'Agenzia delle Entrate di Torino Territorio Servizio Pubblicità Immobiliare

*** Superficie di occupazione rapportata alla superficie censuaria

- ELENCO DITTE INTERESSATE -

NUMERO PRATICA 26

PROGETTO AUTOSTRADA ASTI CUNEO
TRATTO TRONCO II A21 (ASTI EST) - A6 (MARENE)
LOTTO LOTTO 6 RODDI-DIGA ENEL - STRALCIO a

COMUNE RODDI (CN)
DITTA CATASTALE* SARDO GIAMBATTISTA nata a ALBA il 07/05/1970 C.F. SRDGBT70E07A124L (proprietà 1000/1000)
ALTRI PRESUNTI PROPRIETARI O EREDI**

Terreni

NP	Foglio	Mappale	Qualità catastale	Classe	Red. Dom.	Red. Agr.	Sup. cat.	Sup. occ. ***	Titolo di occupazione
26	2	189	PRATO IRRIG	1	28,24	19,37	3125	3125	Occupazione temporanea

Totali di Pratica

Totale superficie per occupazioni definitive	mq	0
Totale superficie per asservimenti	mq	0
Totale superficie per occupazioni temporanee	mq	3125

* Come risultante dalle visure presso l'Agenzia delle Entrate eseguite a Maggio 2023

** Limitatamente alla quota di proprietà indicata e determinata dalle indagini presso l'Agenzia delle Entrate di Torino Territorio Servizio Pubblicità Immobiliare

*** Superficie di occupazione rapportata alla superficie censuaria

- ELENCO DITTE INTERESSATE -

NUMERO PRATICA 27

PROGETTO **AUTOSTRADA ASTI CUNEO**
TRATTO **TRONCO II A21 (ASTI EST) - A6 (MARENE)**
LOTTO **LOTTO 6 RODDI-DIGA ENEL - STRALCIO a**

COMUNE **RODDI (CN)**
DITTA CATASTALE* **MONCHIERO Michele nato a ALBA il 28/05/1969 C.F. MNMHL69E28A124L (proprietà' 16/16)**
ALTRI PRESUNTI
PROPRIETARI O EREDI**

Terreni

NP	Foglio	Mappale	Qualità catastale	Classe	Red. Dom.	Red. Agr.	Sup. cat.	Sup. occ. ***	Titolo di occupazione
27	2	190	FRUTTETO	U	36,42	24,98	2015	2015	Occupazione temporanea
27	2	191	FRUTTETO	U	26,55	18,21	1469	1469	Occupazione temporanea
27	2	192	FRUTTETO	U	12,96	8,89	717	717	Occupazione temporanea
27	2	195	FRUTTETO	U	24,49	16,80	1355	1355	Occupazione temporanea

Totali di Pratica

Totale superficie per occupazioni definitive **mq** **0**
Totale superficie per asservimenti **mq** **0**
Totale superficie per occupazioni temporanee **mq** **5556**

* Come risultante dalle visure presso l'Agenzia delle Entrate eseguite a Maggio 2023

** Limitatamente alla quota di proprietà indicata e determinata dalle indagini presso l'Agenzia delle Entrate di Torino Territorio Servizio Pubblicità Immobiliare

*** Superficie di occupazione rapportata alla superficie censuaria

- ELENCO DITTE INTERESSATE -

NUMERO PRATICA 28

PROGETTO AUTOSTRADA ASTI CUNEO
TRATTO TRONCO II A21 (ASTI EST) - A6 (MARENE)
LOTTO LOTTO 6 RODDI-DIGA ENEL - STRALCIO a

COMUNE RODDI (CN)
DITTA CATASTALE* AIMASSO FABIO nato a ALBA il 14/04/1985 C.F. MSSFBA85D14A124B (proprietà' 1/2) AIMASSO LUCA nato a CUNEO il 02/02/1979 C.F. MSSLCU79B02D205G (proprietà' 1/2)

ALTRI PRESUNTI PROPRIETARI O EREDI**

Terreni

NP	Foglio	Mappale	Qualità catastale	Classe	Red. Dom.	Red. Agr.	Sup. cat.	Sup. occ. ***	Titolo di occupazione
28	2	194	SEMINATIVO	1	33,80	19,32	3740	2024	Occupazione temporanea
28	2	201	SEMINATIVO	1	13,71	7,83	1517	1032	Occupazione temporanea
28	2	202	SEMINATIVO	1	12,82	7,33	1419	1035	Occupazione temporanea

Totali di Pratica

Totale superficie per occupazioni definitive **mq** **0**

Totale superficie per asservimenti **mq** **0**

Totale superficie per occupazioni temporanee **mq** **4091**

* Come risultante dalle visure presso l'Agenzia delle Entrate eseguite a Maggio 2023

** Limitatamente alla quota di proprietà indicata e determinata dalle indagini presso l'Agenzia delle Entrate di Torino Territorio Servizio Pubblicità Immobiliare

*** Superficie di occupazione rapportata alla superficie censuaria

- ELENCO DITTE INTERESSATE -

NUMERO PRATICA 29

PROGETTO **AUTOSTRADA ASTI CUNEO**
TRATTO **TRONCO II A21 (ASTI EST) - A6 (MARENE)**
LOTTO **LOTTO 6 RODDI-DIGA ENEL - STRALCIO a**

COMUNE **RODDI (CN)**
DITTA CATASTALE* **DESTEFANIS GIUSEPPE nato a RODDI il 25/04/1935 C.F. DSTGPP35D25H472V (proprietà' 1000/1000)**
ALTRI PRESUNTI
PROPRIETARI O EREDI**

Terreni

NP	Foglio	Mappale	Qualità catastale	Classe	Red. Dom.	Red. Agr.	Sup. cat.	Sup. occ. ***	Titolo di occupazione
29	2	199	SEMINATIVO	1	18,99	10,85	2101	1149	Occupazione temporanea

Totali di Pratica

Totale superficie per occupazioni definitive **mq** **0**

Totale superficie per asservimenti **mq** **0**

Totale superficie per occupazioni temporanee **mq** **1149**

* Come risultante dalle visure presso l'Agenzia delle Entrate eseguite a Maggio 2023

** Limitatamente alla quota di proprietà indicata e determinata dalle indagini presso l'Agenzia delle Entrate di Torino Territorio Servizio Pubblicità Immobiliare

*** Superficie di occupazione rapportata alla superficie censuaria

- ELENCO DITTE INTERESSATE -

NUMERO PRATICA 30

PROGETTO AUTOSTRADA ASTI CUNEO
TRATTO TRONCO II A21 (ASTI EST) - A6 (MARENE)
LOTTO LOTTO 6 RODDI-DIGA ENEL - STRALCIO a

COMUNE RODDI (CN)

DITTA CATASTALE* ARNAUDO BEATRICE nato a CERVERE il 24/12/1942 C.F. RNDDBRC42T64C550W (comproprietario 1/2) DESTEFANIS GIUSEPPE nato a RODDI il 25/04/1935 C.F. DSTGPP35D25H472V (comproprietario 1/2)

ALTRI PRESUNTI PROPRIETARI O EREDI**

Terreni

NP	Foglio	Mappale	Qualità catastale	Classe	Red. Dom.	Red. Agr.	Sup. cat.	Sup. occ. ***	Titolo di occupazione
30	2	200	SEMINATIVO	1	18,99	10,85	2101	1241	Occupazione temporanea

Totali di Pratica

Totale superficie per occupazioni definitive **mq** 0
 Totale superficie per asservimenti **mq** 0
 Totale superficie per occupazioni temporanee **mq** 1241

* Come risultante dalle visure presso l'Agenzia delle Entrate eseguite a Maggio 2023

** Limitatamente alla quota di proprietà indicata e determinata dalle indagini presso l'Agenzia delle Entrate di Torino Territorio Servizio Pubblicità Immobiliare

*** Superficie di occupazione rapportata alla superficie censuaria

- ELENCO DITTE INTERESSATE -

NUMERO PRATICA 39

PROGETTO AUTOSTRADA ASTI CUNEO
TRATTO TRONCO II A21 (ASTI EST) - A6 (MARENE)
LOTTO LOTTO 6 RODDI-DIGA ENEL - STRALCIO a

COMUNE RODDI (CN)
DITTA CATASTALE* OLIVERO Laura nata a DIANO D'ALBA il 27/03/1957 C.F. LVRLRA57C67D291N (nuda proprieta' 1/2) OLIVERO Raffaella nata a BRA il 20/07/1973 C.F. LVRRFL73L60B111D (nuda proprieta' 1/2) SCARZELLO Rosa Giuseppina nata a SERRALUNGA D'ALBA il 21/07/1936 C.F. SCRRGS36L61I646H (usufrutto 1/1)

ALTRI PRESUNTI PROPRIETARI O EREDI**

Terreni

NP	Foglio	Mappale	Qualità catastale	Classe	Red. Dom.	Red. Agr.	Sup. cat.	Sup. occ. ***	Titolo di occupazione
39	2	209	SEMINATIVO	1	30,19	17,25	3340	2873	Occupazione temporanea
39	2	526	SEMINATIVO	1	30,27	17,30	3349	2795	Occupazione temporanea

Totali di Pratica

Totale superficie per occupazioni definitive **mq** **0**
 Totale superficie per asservimenti **mq** **0**
 Totale superficie per occupazioni temporanee **mq** **5668**

* Come risultante dalle visure presso l'Agenzia delle Entrate eseguite a Maggio 2023

** Limitatamente alla quota di proprietà indicata e determinata dalle indagini presso l'Agenzia delle Entrate di Torino Territorio Servizio Pubblicità Immobiliare

*** Superficie di occupazione rapportata alla superficie censuaria

- ELENCO DITTE INTERESSATE -

NUMERO PRATICA 40

PROGETTO AUTOSTRADA ASTI CUNEO
TRATTO TRONCO II A21 (ASTI EST) - A6 (MARENE)
LOTTO LOTTO 6 RODDI-DIGA ENEL - STRALCIO a

COMUNE RODDI (CN)
DITTA CATASTALE* PESCI Ferdinanda nata a ALBA il 26/06/1964 C.F. PSCFDN64H66A124P (proprietà 1/1)
ALTRI PRESUNTI PROPRIETARI O EREDI**

Terreni

NP	Foglio	Mappale	Qualità catastale	Classe	Red. Dom.	Red. Agr.	Sup. cat.	Sup. occ. ***	Titolo di occupazione
40	2	212	SEMINATIVO	1	11,13	6,36	1232	543	Occupazione temporanea
40	2	411	SEMINATIVO	1	24,18	13,82	2675	2675	Occupazione temporanea

Totali di Pratica

Totale superficie per occupazioni definitive **mq** **0**
Totale superficie per asservimenti **mq** **0**
Totale superficie per occupazioni temporanee **mq** **3218**

* Come risultante dalle visure presso l'Agenzia delle Entrate eseguite a Maggio 2023

** Limitatamente alla quota di proprietà indicata e determinata dalle indagini presso l'Agenzia delle Entrate di Torino Territorio Servizio Pubblicità Immobiliare

*** Superficie di occupazione rapportata alla superficie censuaria

- ELENCO DITTE INTERESSATE -

NUMERO PRATICA 41

PROGETTO AUTOSTRADA ASTI CUNEO
TRATTO TRONCO II A21 (ASTI EST) - A6 (MARENE)
LOTTO LOTTO 6 RODDI-DIGA ENEL - STRALCIO a

COMUNE RODDI (CN)
DITTA CATASTALE* GAIA SEBASTIANO nato a BRA il 28/11/1940 C.F. GAISST40S28B111X (proprietà 1000/1000)
ALTRI PRESUNTI PROPRIETARI O EREDI**

Terreni

NP	Foglio	Mappale	Qualità catastale	Classe	Red. Dom.	Red. Agr.	Sup. cat.	Sup. occ. ***	Titolo di occupazione
41	2	215	PRATO IRRIG	2	25,02	17,75	3125	2388	Occupazione temporanea
41	2	216	BOSCO MISTO	3	0,06	0,01	60	60	Occupazione temporanea

Totali di Pratica

Totale superficie per occupazioni definitive **mq 0**
Totale superficie per asservimenti **mq 0**
Totale superficie per occupazioni temporanee **mq 2448**

* Come risultante dalle visure presso l'Agenzia delle Entrate eseguite a Maggio 2023

** Limitatamente alla quota di proprietà indicata e determinata dalle indagini presso l'Agenzia delle Entrate di Torino Territorio Servizio Pubblicità Immobiliare

*** Superficie di occupazione rapportata alla superficie censuaria